

# PATRIMONIO NATURAL RUPUMEICA ALTO



# RUPUMEICA ALTO

## (Camino a la curandera)



**UBICACIÓN** En la precordillera de los Andes, cercana al Lago Maihue.

**ACCESIBILIDAD** Desde Lago Ranco se puede llegar por automóvil particular, o por barcaza, desde Rupumeica Bajo hasta el muelle de Carrán. Otra alternativa es llegar a Rupumeica Bajo, desde Futrono, y hacer un sendero a pie de aproximadamente 4 horas.


**DESCRIPCIÓN** Desde este punto es posible acceder a varios atractivos al interior de “sus límites” como los Ojos del Huishue, Cordillera Negra, sendero hacia laguna Gemelos, lago Huishue y lago Gris. En este poblado se puede degustar comida típica mapuche y hospedarse en la única casa particular que ofrece estos servicios. Se visualizan construcciones de cercas antiguas elaboradas con cortezas de árboles, además de un rico entorno natural con vista al Lago Maihue.

**USO ACTUAL** Uso forestal, para la venta de estacas y leñas, y un incipiente desarrollo turístico.

**USO POTENCIAL** Habilitación de senderos internos que dirijan al Lago Maihue y al Parque Nacional Puyehue. Además de desarrollar turismo cultural indígena que fomente el contacto intercultural entre residentes y turistas.



# LAGUNA GEMELOS



**UBICACIÓN** Se ubica en la esquina suroriente de la comuna de Lago Ranco, al interior del Parque Nacional Puyehue. Se emplaza a 8,4 kilómetros de la frontera argentina.

**ACCESIBILIDAD** Existe un sendero privado, que se puede realizar en aproximadamente 10 horas, perteneciente al fundo Carrán, en donde es posible entrar solo con

autorización debido al que Parque Nacional Puyehue no cuenta con una entrada oficial desde la comuna de Lago Ranco.

**DESCRIPCIÓN** La laguna tiene una superficie aproximada de 1,84 km<sup>2</sup>, siendo una de las más pequeñas de la Región de Los Ríos. Está rodeada en sus riberas este y oeste por cordones montañosos de más de 1600 metros de altitud. El desagüe de esta laguna es subterráneo.

**USO ACTUAL** Ecoturismo y pesca con mosca.

**USO POTENCIAL** Habilitación de sendero desde Rupumeica Alto. Se puede desarrollar deporte aventura como Kayak, escalada en roca.



# OJOS DEL HUISHUE



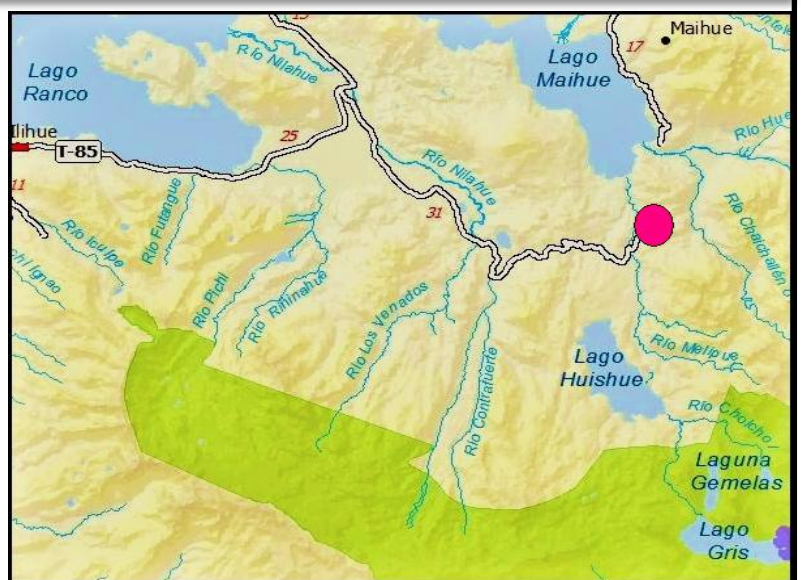
**UBICACIÓN** En la localidad de Rupumeica Alto.

**ACCESIBILIDAD** Al llegar a Rupumeica Alto, existe una señalética de entrada a los Ojos del Huishue. Para acceder hay que cancelar una entrada de \$1.500 a los propietarios del terreno, la familia Jaramillo Manque, quienes guían hasta los saltos de agua en aproximadamente 15 minutos caminando.

**DESCRIPCION** Esta cascada esta formada debido a que el Lago Huishue desagua en múltiples ríos subterráneos , de gran fuerza, que afloran de la tierra a 20 mts. de altura.

**USO ACTUAL** Ecoturismo, contemplación.


**USO POTENCIAL** Habilitación de sendero alrededor del bosque que rodea la cascada. Instalación de canopy y mejoramiento de infraestructura; senderos y miradores.





# LAGO HUISHUE

## (Lugar malo para vivir)



**UBICACIÓN** El lago se ubica 8,5 kilómetros al sur del Lago Maihue, en la comuna de Lago Ranco, a más de 500 metros sobre el nivel del mar. Sus aguas desaguan hacia el norte, a través del río Melpue, las que alimentan el Lago Maihue.

**ACCESIBILIDAD** Al llegar a Rupumeica Alto, existe una señalética de entrada a los Ojos

del Huishue. Para acceder hay que cancelar una entrada de \$1.500 a los propietarios del terreno, la familia Jaramillo Manque, quienes guían hasta los saltos de agua en aproximadamente 15 minutos caminando.

**DESCRIPCION** Esta cascada esta formada debido a que el Lago Huishue desagua en múltiples ríos subterráneos, de gran fuerza, que afloran de la tierra a 20 mts. de altura.

**USO ACTUAL** Pesca y turismo de bajo impacto.

**USO POTENCIAL** Deportes acuáticos no contaminantes, como Kayak, Vela. Potencial desarrollo de travesías por los ríos que desembocan al lago Huishue y Maihue.





# PATRIMONIO CULTURAL RUPUMEICA ALTO



# ARTESANIA



**DESCRIPCIÓN** : Tejidos artesanales con técnicas ancestrales. Teñidos de forma manual con productos naturales como; raíces, cascara de cebollas, madera, flores, entre otros, extraídos directamente por las mujeres de la zona.

Cada inspiración es única e irrepetible.

**CULTORAS**: Elsa Manque, Silvana Jaramillo.

**UBICACIÓN**: Rupumeica Alto.

# GASTRONOMIA



**DESCRIPCIÓN** : Elaboración de comida típica Mapuche , como Catutos, masa hecha con granos triturados de trigo cocido y pelado o trigo mote, se le da forma plana y alargada y se sumergen en agua hirviendo o se fríen. Además del Muday, bebida alcohólica producida mediante la fermentación de granos de cereales como maíz o trigo.

No hay que dejar de mencionar el pan amaso casero, o el asado de jabalí, ya que estos animales salvajes se encuentran dentro del territorio de Rupumeica.

**CULTORES**: Familia Jaramillo Manque

**UBICACIÓN**: Rupumeica Alto.