



Facultad de Derecho y Ciencias Sociales  
Escuela de Trabajo Social

**“RECONSTRUCCIÓN DE LAS MEMORIAS URBANAS DE LAS  
Y LOS ADULTOS MAYORES DE LA CIUDAD DE  
VALPARAÍSO”**

INFORME FINAL DE PROYECTO DE TÍTULO PARA OPTAR AL GRADO  
ACADÉMICO DE LICENCIADO EN TRABAJO SOCIAL Y EL TÍTULO  
PROFESIONAL DE TRABAJADOR SOCIAL

**ALUMNA:** PAULINA VALENZUELA VILLALOBOS  
**PROFESORA GUÍA:** KETTY CAZORLA BECERRA

**2019**

*"El presente Proyecto de Título se enmarca en el  
Proyecto de Investigación  
Sentido del Lugar y Memorias Urbanas: Envejecer en Valparaíso,  
financiado por el PMI 1401 Gerópolis,  
desarrollado en los años académicos 2018 y 2019"*

## Índice

Presentación General.....	5
Capítulo I: Contexto Institucional.....	7
1. Consideraciones Preliminares.....	8
2. Contexto Institucional: Identificación de la Institución.....	8
2.1 Funciones.....	8
2.2 Aproximación al Municipio objeto.....	9
2.3 Estructura orgánica de la Ilustre Municipalidad de Valparaíso.....	10
3. Departamento de Vivienda, Barrio y territorio.....	11
3.1 Objetivos del Departamento de Vivienda, Barrio y Territorio.....	14
3.2 Funciones estratégicas que debe cumplirla EGIS/PSAT.....	14
3.3 Marco Legal.....	15
3.4 Antecedentes Históricos.....	18
4. Dirección de Desarrollo Comunal.....	19
5. Oficina Comunal del Adulto Mayor.....	20
5.1 Marco Legal.....	21
5.2 Política social del Adulto Mayor.....	21
5.3 Resumen Histórico.....	22
5.4 Objetivos de la Oficina Comunal del Adulto Mayor.....	23
6. Contexto Histórico – Territorial.....	24
Capítulo II: Marco Conceptual.....	31
1. Ejes Conceptuales.....	32
1.1 Adulto Mayor.....	32
1.2 Territorio.....	36
1.3 Memorias Urbanas.....	37
Capítulo III: Marco Metodológico.....	39
1. Fundamentación de la problemática.....	40
2. Fundamentación Metodológica.....	41
3. Preguntas de investigación.....	42
4. Objetivo General.....	42
5. Objetivos Específicos.....	42
6. Enfoque de investigación.....	42
7. Diseño de investigación.....	43
7.1 Participantes.....	43
7.2 Criterio de inclusión.....	43
7.3 Criterio exclusión.....	43
8. Procedimiento de acceso al campo.....	44
9. Perfiles iniciales.....	44
10. Instrumentos de producción de información.....	44
10.1 Entrevista individual de carácter bibliográfico.....	44

10.2 Revisión documental.....	44
11. Plan de análisis de datos.....	45
12. Rigor y calidad de estudio.....	45
13. Aspectos éticos.....	45
Capítulo IV: Análisis de Perfiles de Memoria Urbana.....	46
1. Memoria Urbana ligada a territorio del Cerro Esperanza en contextos de violencia política.....	47
2. Memoria Urbana ligada a Placilla en contextos de urbanización del territorio.....	104
Capítulo VI: Conclusiones.....	141
1. Temáticas.....	142
2. Metodológicas.....	144
3. Profesionales .....	145
Referencias.....	147

## Presentación General

Ante las cifras entregadas por el Servicio Nacional del Adulto Mayor (SENAMA) que evidencian la predominancia de la longevidad en la población chilena con respecto a los demás países de Sudamérica, es que se abre un amplio debate respecto a la falta de Políticas Públicas que se centren y beneficien a este grupo etario.

Diversas instancias, programas u organizaciones se han creado para forjar el camino que en algún momento tendremos que recorrer, un camino en el que predomine la dignidad para el adulto mayor.

Gerópolis: “Modelo de educación, salud y territorio: enfrentando la desigualdad en la tercera edad de la Ciudad Valparaíso” nace a partir de esta necesidad. Con su centro de desarrollo multidisciplinario, impulsa y patrocina diversas instancias enfocadas en los adultos mayores. De esta forma un grupo de docentes de la Universidad de Valparaíso de las carreras Trabajo Social y Medicina, asociadas a algunas profesoras de otros campos y Universidades, crearon un proyecto para Gerópolis, llamado “Sentido del Lugar y Memorias Urbanas: Envejecer en Valparaíso”, el cual cobra sentido desde la iniciativa de querer recuperar memorias territoriales de estos Adultos Mayores que contienen el patrimonio vivo de Valparaíso y así también resguardar este retrato antiguo del Puerto para las generaciones próximas.

La Directora responsable de este proyecto es la Docente Patricia Castañeda Meses, quién junto con la co-investigadora Ketty Violeta Cazorla Becerra, otorgaron la oportunidad de realizar la segunda parte de esta investigación cualitativa como Seminario de Título I, la cual lleva por objetivo “Rescatar la memoria urbana de la población adulta mayor de la ciudad de Valparaíso para enriquecer los procesos de desarrollo urbano y de formulación de políticas públicas desde la perspectiva del envejecimiento en el lugar”.

Para rescatar la memoria de los adultos mayores participantes de esta investigación se utilizaran instrumentos de recolección de información como entrevistas de carácter bibliográfico y revisión documental. De esta forma, con el análisis posterior de aquellos recuerdos que retratan parte de sus experiencias de vida, se podrá aportar en la reconstrucción ambiental y territorial de Valparaíso. Volviéndose un instrumento valioso a la hora de fundamentar las bases de nuevas políticas públicas sobre la vejez.

Cabe destacar que tanto la presente investigación cualitativa, como el Proyecto Gerópolis están respaldados por la Oficina Comunal de Adulto(a) Mayor y el Departamento de Desarrollo Habitacional de la Ilustre Municipalidad de Valparaíso.

Los cinco capítulos que a continuación se presentan, se enmarcan bajo las siguientes temáticas: Contextos Institucionales, Marco Conceptual, Diseño de Investigación, Análisis de Perfiles de Memoria Urbana para dar término con las conclusiones, las cuales se enfocan en ejes Temáticos, Metodológicos y Profesionales del Trabajo Social.

## **CAPÍTULO I: CONTEXTO INSTITUCIONAL**

## 1. Consideraciones Preliminares

En el presente capítulo, se aborda el contexto institucional en que se enmarca el Proyecto de Título realizado por la alumna de Trabajo Social que suscribe este documento. Dicho contexto abarca los ejes centrales, antecedentes legales y administrativos; en definitiva, los lineamientos generales de la Ilustre Municipalidad de Valparaíso y el Departamento de Vivienda Barrio y Territorio, que es donde se inserta específicamente, para comenzar su labor investigativa sobre Memorias Urbanas pertenecientes a adultos mayores de la Ciudad de Valparaíso.

## 2. Contexto Institucional: Identificación de la Institución

El Departamento de Vivienda, Barrio y Territorio, posee una dependencia legal-administrativa de la Ilustre Municipalidad de Valparaíso, por lo que es necesario comprender tanto el contexto general como particular de ambos organismos.

2.1 **Funciones.** De acuerdo a la Ley N° 18.695, Orgánica Constitucional de Municipalidades, las municipalidades son corporaciones autónomas de derecho público, con personalidad jurídica y patrimonio propio, cuya finalidad es “satisfacer las necesidades de la comunidad local y asegurar su participación en el progreso económico, social y cultural de las respectivas comunas”. Para ello, deben realizar las siguientes funciones estipuladas en el artículo N°3 de esta Ley:

- Elaborar, aprobar y modificar el plan comunal de desarrollo cuya aplicación deberá armonizar con los planes regionales y nacionales;
- La planificación y regulación de la comuna y la confección del plan regulador comunal, de acuerdo con las normas legales vigentes;
- La promoción del desarrollo comunitario;
- Aplicar las disposiciones sobre transporte y tránsito públicos, dentro de la comuna, en la forma que determinen las leyes y las normas técnicas de carácter general que dicte el ministerio respectivo;
- Aplicar las disposiciones sobre construcción y urbanización, en la forma que determinen las leyes, sujetándose a las normas técnicas de carácter general que dicte el ministerio respectivo;

- El aseo y ornato de la comuna. Respecto a los residuos domiciliarios, su recolección, transporte y/o disposición final corresponderá a las municipalidades, con excepción de las que estén situadas en un área metropolitana y convengan con el respectivo gobierno regional que asuma total o parcialmente estas tareas.

Así mismo, es necesario considerar el Artículo N°4, que indica que además le tocará desarrollar, directamente o con otros órganos de la Administración del Estado, funciones relacionadas con:

- La educación y la cultura;
- La salud pública y la protección del medio ambiente;
- La asistencia social y jurídica;
- La capacitación, la promoción del empleo y el fomento productivo;
- El turismo, el deporte y la recreación;
- La urbanización y la vialidad urbana y rural;
- La construcción de viviendas sociales e infraestructuras sanitarias;
- El transporte y tránsito públicos;
- La prevención de riesgos y la prestación de auxilio en situaciones de emergencia o catástrofes;
- El desarrollo, implementación, evaluación, promoción, capacitación y apoyo de acciones de prevención social y situacional, la celebración de convenios con otras entidades públicas para la aplicación de planes de reinserción social y de asistencia a víctimas, así como también la adopción de medidas en el ámbito de la seguridad pública a nivel comunal, sin perjuicio de las funciones del Ministerio del Interior y Seguridad Pública y de las Fuerzas de Orden y Seguridad;
- La promoción de la igualdad de oportunidades entre hombres y mujeres, y
- El desarrollo de actividades de interés común en el ámbito local.

**2.2 Aproximación al municipio objeto.** La Municipalidad de Valparaíso, ubicada en Avda. Argentina #864, es considerada como una corporación de Derecho Público, la cual posee una estructura jurídica compuesta por el Alcalde y el Concejo Municipal.

El Alcalde es la autoridad máxima de la Municipalidad. Jorge Esteban Sharp Fajardo desde el 2016 ejerce su dirección, administración superior y la supervigilancia de su funcionamiento.

El Concejo Municipal es el órgano encargado de administrar la comuna en conjunto con el alcalde. Tiene por misión normar, resolver y fiscalizar todas aquellas materias que entren en su observación. El Concejo Municipal de Valparaíso lo componen 10 integrantes de diferentes partidos políticos quienes son los encargados de hacer efectiva la participación de la comunidad local y de ejercer las atribuciones que la ley les concede (Sres. Marcelo Barraza Vivar, Carlos Bannen González, Daniel Morales, Escudero, Eugenio Trincado Suárez, Luis Soto Ramírez, Claudio Reyes, Stevens, Yuri Zúñiga Zúñiga, Iván Vuskovic Villanueva y Sras. Ruth Cáceres, Cortés y Zuliana Araya Gutiérrez).

### **2.3 Estructura orgánica de la Ilustre Municipalidad de Valparaíso.**

Para su funcionamiento, se dispone de una estructura orgánica Municipal que se conforma por las siguientes direcciones que dependen directamente del Alcalde.

*Tabla 1: Estructura Orgánica Municipal*

1. Nivel Político Jurisdiccional	1.1 Gabinete del Alcalde 1.2 Delegación Municipal de Placilla 1.3 Delegación Municipal Laguna Verde
2. Nivel Asesoría y Control	2.1 Secretaría Municipal 2.2 Dirección asesoría jurídica 2.3 Dirección de control 2.4 Dirección asesora de Alcaldía
3. Nivel Gestión y Coordinación	3.1 Administración Municipal
4. Nivel Planificación	4.1 Secretaría Comunal de Planificación (SECPLA)
5. Nivel Operación y Desarrollo	5.1 Dirección de Desarrollo Comunitario 5.2 Dirección Obras Municipales 5.3 Dirección de Tránsito y Transporte Público 5.4 Dirección de Administración y finanzas

- 5.5 Dirección de Desarrollo Económico y Cooperación Internacional
- 5.6 Dirección de Operaciones
- 5.7 Dirección de Desarrollo Cultural
- 5.8 Dirección de Gestión Patrimonial
- 5.9 Dirección de Turismo
- 5.10 Dirección de Protección Civil y Emergencias

Fuente: Elaboración propia con datos obtenidos del Decreto N°1495. Reglamento de Organización interna de la I. Municipalidad de Valparaíso.

Cada dirección anteriormente nombrada posee unidades que emanan de ellas y contribuyen al logro de objetivos a nivel de estructura organizacional, es por ello, que no se adjuntará el organigrama general de la municipalidad y se optará por dar énfasis a aquellas unidades que son de competencia para la elaboración de este documento, como lo es el Departamento de Vivienda Barrio y Territorio y la Oficina Comunal del Adulto Mayor.

### 3. Departamento de Vivienda, Barrio y Territorio

Tabla 2: Identificación del Departamento de Vivienda, Barrio y Territorio.

Dirección	Prat #856 piso 2, Valparaíso
Teléfono	2340000
Cobertura	Comuna de Valparaíso; La focalización territorial está circunscrita de acuerdo al ordenamiento geográfico administrativo (desde cerro esperanza hasta Playa Ancha, y el Centro de la Comuna) Ordenados en 8 sectores según mapeo hecho por DIDECO.
Usuarios	Beneficiarios de Programas Habitacionales de la Comuna, mayores de 18 años y que cumplan con los requisitos de postulación a éstos. Público en general que necesite asesoría u orientación respecto a temáticas habitacionales de la comuna.
Encargado	Alejandro Pincheira Acuña. Abogado.

Fuente: Elaboración propia.

Tal como se enuncia en el apartado 2.3 de la Estructura Orgánica de la Municipalidad, existen diversas unidades que son dependientes de otras a nivel jerárquico. El departamento de Vivienda, Barrio y Territorio por ejemplo, es parte del Departamento de Desarrollo Habitacional y este a su vez pertenece a la Secretaría Comunal de Planificación (SECPLA).

A continuación se presenta un esquema que pretende ilustrar la relación de la estructura organizacional en el nivel de Planificación.



*Figura 1:* Departamento de Vivienda, Barrio y Territorio como parte de la Estructura Organizacional de la Municipalidad de Valparaíso.

La Secretaría Comunal de Planificación (SECPLA) tiene por objetivo “Apoyar al Alcalde y al Concejo Municipal en la definición de las políticas, la elaboración y coordinación de los planes, programas y proyectos”(Ilustre Municipalidad de Valparaíso, 2015). Para su cumplimiento se han creado diversos departamentos, que a pesar de trabajar de forma independiente entre ellos, obedecen los lineamientos de SECPLA y por lo tanto, de la Ilustre Municipalidad de Valparaíso, uno de ellos es el Departamento de Desarrollo Habitacional que tiene por finalidad “Contribuir a mejorar la calidad de vida de la población, que habita en condiciones de marginalidad sanitaria” (Ilustre Municipalidad de Valparaíso, 2015).

Este Departamento posee un area llamada **Departamento de Vivienda, Barrio y Territorio**, sobre la cual se aboca el presente capítulo. Funciona como Entidad de Gestión Inmobiliaria Social (EGIS) y como Prestador de Servicios de Asistencia Técnica (PSAT) de acuerdo al Convenio

Marco Único regional, firmado entre la Secretaría Regional de Vivienda y la Municipalidad de Valparaíso. De esta forma quedan certificadas las acciones, condiciones, compromisos y obligaciones que adquieren ambos, desde el momento de su celebración.

El Convenio tiene por propósito establecer como nexo a la EGIS/PSAT, entre los beneficios extendidos por el Ministerio de Vivienda y Urbanismo y los postulantes a Programas Habitacionales, acompañándolos y asesorándolos en el proceso de concreción de su solución habitacional. No obstante, existen otros actores fundamentales que participan de este proceso y que generan relaciones entre si, ellos son: constructoras y dirigentes sociales.

Las principales relaciones formales establecidas estos actores son las siguientes:

- **EGIS – MINVU.** Las EGIS postulan proyectos y SERVIU selecciona aquellos que serán ejecutados/ EGIS Y SERVIU fiscalizan la correcta ejecución de las soluciones habitacionales / El MINVU retribuye el servicio prestado por las EGIS/ Las EGIS solicitan al SERVIU la liberación de pagos a constructoras y/o vendedoras de viviendas.
- **EGIS – Constructoras.** Su relación se basa en la definición de proyectos y ejecución de obras. En ambas etapas, las EGIS deben representar las necesidades de los beneficiarios/ Las EGIS reciben las obras, solicitan la inspección final del MINVU a través de SERVIU/ Las EGIS deben tramitar documentación al MINVU para que se realicen los pagos a las constructoras.
- **Constructoras – MINVU:** El SERVIU fiscaliza las obras ejecutadas por las constructoras y el MINVU las financia, además de regular el cumplimiento de normas técnicas. Las constructoras ejecutan los proyectos una vez son aprobadas por las EGIS y SERVIU.
- **Dirigentes – EGIS:** Las EGIS pueden recurrir a los dirigentes sociales, debido a su cercanía con la gente y capacidad de liderazgo, con la finalidad de obtener un apoyo en cuanto a la organización de la demanda y postulación a los programas.

### **3.1 Objetivos del Departamento de Vivienda, Barrio y Territorio**

Objetivo General:

Asistir técnica, jurídica y socialmente a individuos o familias de Valparaíso, en el proceso de postulación a un subsidio del MINVU.

Objetivos Específicos:

- Asesorar técnica y legalmente a los individuos o familias durante la postulación y el desarrollo del proyecto habitacional.
- Acompañar socialmente a los individuos o familias desde la postulación hasta el término definitivo del proyecto.

### **3.2 Funciones estratégicas que debe cumplir la EGIS/PSAT**

- Brindar soluciones técnica reales a las necesidades de las familias de la comuna de Valparaíso que no tienen los medios necesarios para optar a una solución particular.
- Velar por la confidencialidad de los antecedentes de los postulantes, los cuales sirven para respaldar las inscripciones a los programas, además de que cuenten con los requisitos mínimos.
- Entregar la información que requiera el MINVU y/o el Director del SERVIU.
- Desarrollar los Planes de Habilitación Social, respectivos a la aplicación de estos proyectos, velando por los estándares mínimos en el diseño, construcción y urbanización de viviendas sociales según las normativas del Ministerio de Vivienda y Urbanismo.
- Trabajar en conjunto con los vecinos o familias para fortalecer la colaboración entre éstos y generar un trabajo educativo durante el proceso de postulación.
- Promocionar, orientar, apoyar gestionar y coordinar programas de vivienda social correspondientes a cada uno de los subsidios vigentes.
- Actuar acorde a las normativas y Políticas Públicas vigentes respecto al tema habitacional.

Para llevar a cabo sus funciones, la EGIS/PSAT cuenta con un equipo interdisciplinario conformado por profesionales que se dividen en equipo técnico: constituido por ingenieros en construcción, arquitectos, ingenieros civiles, contadores; equipo social: psicólogos, trabajadores sociales y equipo jurídico: conformado por abogados. El trabajo conjunto de los profesionales,

brinda al Departamento un amplio espectro de conocimientos que permite abordar de forma más eficiente y competente sus objetivos.

**3.3 Marco Legal.** El Convenio Marco Único suscrito por la Municipalidad de Valparaíso junto a la Secretaría Regional de Vivienda, deja constancia del Procedimiento que faculta a la Municipalidad para prestar servicios de Asistencia Técnica, Jurídica y Social a la comunidad, según los programas habitacionales que a continuación se señalan:

- Programa Fondo Solidario de Elección de Vivienda, regulado por el Decreto Supremo N°49, (V.y U.) de 2011, en adelante FSEV.
- Programa de Protección del Patrimonio Familiar, regido por el Decreto Supremo N°255, (V.y U.) de 2006, en adelante PPPF.
- Programa de Habitabilidad Rural, regulado por el Decreto Supremo N°10, (V.y U.) de 2015.

*Tabla 3:* Programa Fondo Solidario de elección de vivienda (FSEV)

Permite comprar una vivienda (departamento o casa) construida de un monto de 950 UF como máximo en sectores urbanos o rurales, sin solicitar un crédito hipotecario o junto con una de las iniciativas habitacionales del Serviu. Este subsidio está destinado a familias que cumplen los siguientes requisitos:

No son dueños de una vivienda.	Tener el ahorro mínimo acreditado en la fecha que corresponda (10 UF).
Pertenecer al 40% más vulnerable según el Registro Social de Hogares (RSH).	Realizar la postulación en oficinas SERVIU.

### Financiamiento

Este apoyo del Estado permite adquirir una vivienda (casa o departamento) nueva o usada, sin crédito hipotecario en sectores urbanos o rurales.

Opciones de subsidio	Valor máx. de la vivienda *	Monto máx. de subsidio *	Ahorro mínimo
Compra	950 UF	desde 314 UF hasta 794 UF	10 UF

(\*) Todos los montos de subsidio podrán variar según la zona geográfica en que se ubique la vivienda, sus condiciones particulares y de la familia beneficiada.

Fuente: Elaboración propia con datos obtenidos del Decreto Supremo N°49, Ministerio de Vivienda y Urbanismo.

Tabla 4: Programa de Protección al Patrimonio Familiar (PPPF)

Busca mejorar el patrimonio de las familias mediante la reparación o ampliación de la vivienda y/o su entorno con el fin de contribuir a la mejoría de la calidad de vida de dichas familias o comunidades y su barrio, principalmente a aquellas pertenecientes a los tres primeros quintiles, correspondiendo de este modo a las familias más vulnerables del país.

El programa cuenta con tres componentes los cuales aluden a tres tipos distintos de subsidios:

a) Título I: Equipamiento comunitario y/o mejoramiento del entorno:	b) Título II: Mejoramiento de la Vivienda:	c) Título III: Ampliación de la En
Destinados a mejoramiento de espacios públicos o de inmuebles que sean de carácter comunitario sumado a la innovación de eficiencia energética.	De seguridad, habitabilidad y mantención de la vivienda y de bienes comunes que se encuentren edificados añadiendo el factor de eficiencia energética.	uno o más dormitorios, construir lavadero, comedor, ampliar o construir baño o cocina. La vivienda a intervenir debe estar habitada por el propietario.

#### Financiamiento

Tipo de Obras	Ahorro Mínimo UF	Subsidio UF (1)
Mejoramiento entorno	1	+ 12 a 16
Mejoramiento Vivienda	3	+ 50 a 65
Ampliación de la Vivienda	5	+ 90 a 116

Fuente: Elaboración propia con datos obtenidos del Decreto Supremo N°533, Ministerio de Vivienda y Urbanismo.

**Tabla 5: Programa de Habitabilidad Rural**

Este Programa permite mejorar las condiciones de habitabilidad de familias que viven en zonas rurales y localidades urbanas de menos de 5.000 habitantes. Reconoce las particularidades culturales, geográficas y productivas de estos territorios y de quienes residen en ellos.

Permite a las familias construir una vivienda social en terreno propio, con al menos dos dormitorios, sala de estar, comedor, cocina y baño, con una superficie aproximada de 38 m<sup>2</sup>, ampliable a 55 m<sup>2</sup>.

Este apoyo del Estado está dirigido a:

Habitantes de zonas rurales con al menos 18 años de edad, que vivan en situación de pobreza, acreditada por el Registro Social de Hogares.	Debe tener inscripción vigente en el Registro Único de Inscritos del SERVIU y derechos sobre un terreno rural, de carácter habitacional o explotable de hasta 8 hectáreas de riego básico.	No pueden postular propietarios o asignatarios de una vivienda o infraestructura sanitaria, ni personas que hayan sido beneficiadas con un subsidio habitacional.
--	--	---

**Financiamiento**

<b>Ahorro Mínimo</b>	<b>Monto del Subsidio (1)</b>	<b>Crédito Complementario</b>
10 UF	+	220 a 300 UF
		+
		opcional

Fuente: Elaboración propia con datos obtenidos del Decreto Supremo N°10, Ministerio de Vivienda y Urbanismo.

Los esquemas anteriores, muestran un resumen de los programas vinculados a la Entidad Municipal; su definición, características y/o requisitos establecidos en los Decretos Supremos N°49, N°355 y N°10 del Ministerio de vivienda y Urbanismo.

Otros Aspectos relevantes:

La EGIS/PSAT asume la responsabilidad de las actuaciones de los profesionales que contrate, debiendo los informes elaborados por éstos ser suscrito por su representante legal.

La EGIS/PSAT asegurará y obtendrá, cuando corresponda, el financiamiento comprometido como aporte de terceros. Exigirá y verificará el cumplimiento de la empresa constructora de las obligaciones laborales y previsionales a que se refiere el Código del Trabajo.

La EGIS/PSAT será responsable del proceso de construcción o adquisición de la vivienda hasta la entrega material de la misma a los beneficiarios.

Será de exclusiva responsabilidad de la EGIS/PSAT los errores u omisiones que puedan contener los estudios de títulos y tasaciones que presente.

Incorpora facultad de la SEREMI de poner término anticipado al convenio fundado en razones de necesidad o conveniencia.

Contempla sanciones a la EGIS en caso de incumplimiento de sus obligaciones; primer incumplimiento: suspensión para presentar proyectos u operaciones de adquisición de viviendas hasta por un plazo de seis meses; segundo: suspensión hasta por un año para presentar proyectos u operaciones de adquisición de viviendas; tercero: término del convenio.

**3.4 Antecedentes históricos del Departamento de Vivienda, Barrio y Territorio.** Ante el incremento de la demanda habitacional del país, sobre todo aquella que afecta a las familias más vulnerables económicamente, es que el MINVU a través de su nueva Política Habitacional implementada desde el año 2006 ha modificado aquella política que se sustentaba en dar una solución habitacional a los sectores más desposeídos, pero con mínimas condiciones de habitabilidad.

Para mejorar esta situación, se modificaron los Programas Habitacionales ya existentes y se sumaron otros nuevos, incorporándoles como un pilar fundamental, el factor social.

En esta etapa, se busca avanzar en la equidad territorial urbana y rural, trabajando en base a los siguientes objetivos:

- Mejorar la Calidad de la vivienda y equipamiento.
- Disminuir el Déficit Habitacional cuantitativo y cualitativo Ampliar Acceso y diversificar las soluciones.
- Favorecer la Integración socio espacial en nuestras ciudades.
- Promover la Equidad Territorial urbana o rural; regional y local

La nueva Política Habitacional cambia desde un enfoque subsidiario a construir soluciones habitacionales para la población. Asimismo, se buscó revertir la segregación social en la ciudad, mejorando el stock de casas y barrios existentes, ayudando a los sectores medios que necesitaban del apoyo del Estado para obtener su vivienda propia.

Con esta nueva Política Habitacional es que el MINVU delega responsabilidades y funciones de asistencia técnica y de organización de demanda a diversos actores, tales como Fundaciones, ONGs, Municipalidades, personas naturales y personas jurídicas, para aminorar la demanda del Ministerio en cuanto a la planificación y asignación de subsidios. De esta forma el MINVU asume un rol facilitador y regulador de la acción del mercado de vivienda social en función de los objetivos que la propia política se ha trazado para ese sector de la sociedad.

El año 2012, la Municipalidad de Valparaíso a través del Departamento de Desarrollo Habitacional a cargo de la Sra. Carla Meyer Arancibia, firmó el Convenio Marco Único Regional con el SERVIU. Desde entonces, el Departamento de Vivienda, Barrio y Territorio trabaja en pos de su objetivo General. Este Convenio faculta al Departamento, para asesorar técnica, legal y socialmente por medio de sus profesionales, a personas, familias y comunidades en el proceso de concreción de su solución habitacional.

#### **4. Dirección de Desarrollo Comunal (DIDECO)**

Esta dirección tiene por objetivo asesorar al Alcalde y al Concejo en la promoción del desarrollo comunitario y social de la comuna, considerando especialmente su integración y participación en la comuna organizada. Hoy en día asume como Directora la Sra. Romina Maragaño Schmidt. Las funciones generales de la Dirección son:

- Asesorar al Alcalde, Concejo, y demás organismos que corresponda, en materia de desarrollo comunitario y social.
- Prestar asesoría técnica a las organizaciones comunitarias, fomentar su desarrollo y legalización, y promover su efectiva participación en el municipio.
- Proponer un trabajo territorial en conjunto con los actores comunales, optimizando recursos.
- Fomentar la participación y responsabilidad de la comunidad y las familias, en la ejecución de programas territoriales dirigidos a ellas.

- Proponer y ejecutar acciones relacionadas con la asistencia social y la promoción de la igualdad de oportunidades entre hombres y mujeres.
- Dar cumplimiento, a través de su acción, al rol social de la Municipalidad, a sus objetivos sociales generales y a los programas de desarrollo social comunal.
- Promover la formación, funcionamiento y coordinación de organizaciones comunitarias, presentándoles para ello la asistencia técnica necesaria.
- Coordinar, controlar y velar por el adecuado funcionamiento de los programas externos.

De la Dirección Desarrollo Comunitario dependen directamente el Departamento de Desarrollo Comunal, Departamento de Desarrollo de las Personas, el Departamento de Desarrollo y Promoción Social, y el Departamento Comunal de Deporte.

De la DIDECO encontramos la estructura orgánica para desglosar lo que es la Oficina del Adulto Mayor (OCAM), por lo que es de suma importancia comprender su funcionalidad.

## 5. Oficina Comunal del Adulto Mayor (OCAM)

*Tabla 6:* Identificación de la OCAM

Dirección	Avda. Argentina N°864 1° piso
Teléfonos	32-2939196 / 32-2939318
Cobertura	La focalización territorial está circunscrita a la comuna de Valparaíso, de acuerdo al ordenamiento geográfico administrativo (desde cerro esperanza hasta Playa Ancha, y el Centro de la Comuna) Ordenados en 8 sectores según el mapeo hecho por la DIDECO.
Beneficiarios	Toda persona mayor de 60 años residente en la Comuna de Valparaíso.

Fuente: Presentación OCAM 2018, Carolina Carvajal Sanhelli

**5.1 Marco Legal.** La base sobre la cual la I.Municipalidad de Valparaíso y específicamente la Oficina Comunal del Adulto Mayor (OCAM), se sustenta, construye y determina su accionar, se encuentra en la Ley N°18.695 Ley Orgánica Constitucional de Municipalidades y la Política Nacional del Adulto Mayor. Esta última constituye un marco de referencia para el trabajo desarrollado por la oficina, orientando el accionar profesional que va en beneficio de este grupo de personas.

**5.2 Política social del Adulto Mayor.** Una política nacional debe establecer un marco de referencia y una gran finalidad de carácter permanente que le dé sustento a las distintas acciones que se programen y realicen en favor de este sector. La política nacional definida debe, por lo tanto, constituirse en el factor dinamizador de programas de acción. En esta perspectiva, cabe hacer notar que al hablar de política nacional se está señalando la necesidad de asumir la vejez y el envejecimiento de la población como una preocupación no sólo de Gobierno, sino también, de toda la sociedad. Es necesario destacar, que los problemas y situaciones que viven los Adultos Mayores no se solucionan o superan sólo con la acción del Estado. Por el contrario, parte importante de la problemática del Adulto Mayor debe ser resuelta por la propia comunidad y, muy especialmente, al interior de la familia, la cual debe ser ayudada en esta tarea por toda la sociedad.

Esta política está sustentada en principios valóricos como: la equidad, la solidaridad intergeneracional y pleno respeto a la dignidad de los adultos Mayores y al ejercicio de sus derechos como personas y ciudadanos. Además ostenta como objetivo general: "Lograr un cambio cultural de toda la población sobre la valoración y trato hacia los Adultos Mayores, lo cual implica una percepción distinta sobre el envejecimiento y, alcanzar mejores niveles de calidad de vida para todos los Adultos Mayores" (P. Nacional del Adulto Mayor, 2018).

Del gran Objetivo General surgen objetivos con un mayor nivel de especificidad, son objetivos sustantivos a través de los cuales se operacionaliza el objetivo general:

- Fomentar la participación e integración social del Adulto Mayor.
- Incentivar la formación de recursos humanos en el área.
- Mejorar el potencial de salud de los Adultos Mayores.
- Crear acciones y programas de prevención.

- Focalizar los subsidios estatales en los sectores más carenciados de Adultos Mayores.
- Fortalecer la responsabilidad intergeneracional en la familia y comunidad.
- Fomentar el uso adecuado y creativo del tiempo libre y la recreación.

Con objeto de materializar lo expuesto anteriormente esta política posee además ciertos objetivos instrumentales tales como Institucionalizar la temática del envejecimiento, Fomentar la asociatividad entre los Adultos Mayores y su desarrollo personal, Privilegiar el ámbito regional y local en la ejecución de políticas para el Adulto Mayor, Perfeccionar las normativas y programas referidos a la Seguridad Social y Mejorar los sistemas de atención a los pensionados.

**5.3 Resumen Histórico.** En términos históricos la OCAM de Valparaíso fue la primera Oficina Comunal del Adulto Mayor en crearse, el año 1995. Surge anteponiéndose a la Política Nacional del Adulto Mayor, los que los transforma en pioneros en encargarse de la temática.

Nace a partir de la iniciativa del Alcalde de ese entonces, Sr. Hernán Pinto Miranda, producto del trabajo desarrollado por el Concejo Comunal del Adulto Mayor (conformado por diferentes instituciones comprometidas con este segmento de la población) y de las propuestas generadas en el Primer Concejo Comunal realizado en Noviembre de 1994 (donde participaron alrededor de 200 adultos mayores de distintas organizaciones comunales).

Dichas propuestas al inicio se canalizaron por medio de la Oficina Comunal de la Mujer, institución que fue creada en 1990 y cuyo trabajo se focaliza principalmente en el ámbito familiar; donde se hace visible la situación del Adulto Mayor. Es así, como en agosto de 1995 se inaugura la OCAM.

Actualmente la Asistente Social encargada de la Oficina Comunal del Adulto Mayor y además del Programa Vínculos (que también compete a la misma temática) es la Sra. Carolina Carvajal Sanhelli.

## 5.4 Objetivos de la Oficina Comunal del Adulto Mayor

Objetivo General:

- Planificar, diseñar, producir, ejecutar y evaluar las acciones a nivel comunal, tendientes a promover cambios individuales y colectivos en la forma de percibir el proceso de envejecer, para alcanzar una participación social e integración real, acorde a las características tiempo-espaciales de la ciudad de Valparaíso.

Objetivos específicos

- Generar instancias que propicien la valorización de la persona mayor, su papel en la sociedad y contribución al desarrollo local, desde una perspectiva de género y derechos, potenciando la dignidad, independencia, autonomía y desempeño en las actividades de vida diaria pertinentes.
- Implementar iniciativas comunitarias que posibiliten el reconocimiento del envejecimiento como un proceso que abarca todo el ciclo vital, impulsando con ello todo tipo de acciones, fortaleciendo y estimulando las de carácter intergeneracional.
- Implementar y desarrollar programas tendientes al cambio de imagen de las personas mayores, para que sean vistas como personas con conocimiento, poder y experiencia, no solo destinatarias de beneficencia.
- Propiciar escenarios de diálogo entre las diversas unidades municipales, la sociedad civil, organizaciones no gubernamentales, el sector público y privado; y las mismas personas mayores, en pos de establecer relaciones de colaboración mutua desde un enfoque de la Responsabilidad Social.

## 5.5 Líneas de intervención OCAM



Fuente: Presentación OCAM 2018, Carolina Carvajal Sanhelli

## **6. Contexto Histórico – Territorial**

Valparaíso, Capital de la Región de Valparaíso, ciudad construida en una hermosa bahía rodeada de 43 cerros. Valparaíso no ha sido fundado, solamente fue nombrado por los españoles durante el año 1536. El capitán don Juan de Saavedra, subalterno de don Diego de Almagro, quien admirado por su belleza la denominó Valparaíso, en recuerdo de su tierra natal. Si retrocedemos en el tiempo, nos enteramos que en la antigüedad Valparaíso era conocido por los habitantes del lugar con el nombre de Alimapu, Allimapu o Aliamapa. Estos tres términos son correctos en lengua Mapuche (Mapudungun), y significan tierra quemada, pues así traducimos “ali” muy seco, quemado, caliente, y “mapu” tierra, país. (Serey, 2005).

Posee una arquitectura muy especial que se destaca entre otras ciudades de Chile y del mundo, es una urbe que es habitada de mar a cerro dando paso a su morfología, coloridas construcciones y sus ascensores originales con más de un siglo aun en funcionamiento declarados monumentos nacionales, su arquitectura, paisajes, gastronomía y su gente hacen de esta ciudad un lugar único.

Valparaíso, está ubicado en un lugar estratégico, posee gran parte de los atractivos turísticos de Chile, tiene la fortuna de estar en el centro y eso hace que sea accesible desde y hacia cualquier punto del país y del mundo. De ser una pequeña aldea habitada por los chonos nativos del lugar, llegó a ser el puerto de la capital del Reino, Valparaíso creció lentamente, debiendo defenderse constantemente de piratas y corsarios.

Al declararse la Independencia de Chile y la apertura del libre comercio, impulsan a Valparaíso como primer puerto, paso obligado de abastecimiento hacia la capital Santiago y el más importante del Pacífico Sur considerando el Estrecho de Magallanes como el único paso entre los océanos Atlántico y Pacífico.

Desde sus inicios habitada por gente pionera y elegante, importante polo comercial y atracción de santiaguinos, pobres del campo e inmigrantes de diversas actividades venidos de todas partes del mundo.

En una época Valparaíso para los marineros era considerada una ciudad muy atrayente por su bohemia del puerto similar a New York, llegaron a llamarla la perla del Pacífico por su belleza y sorprendente avance social y cultural.

Las hermosas construcciones de antaño construidas con lujo, muchas traídas por piezas a Valparaíso comienzan a deteriorarse, por no tener como

repararlas después de cada desastre, la ciudad comienza a decaer y la falta de recursos no permite que surja.

Aunque las fuerzas y tenacidad del ciudadano porteño, no cesaron en reconstruirla tras bombardeos, inundaciones, incendios y terremotos una y otra vez.

En cuanto a lo arquitectónico, en el concierto del desarrollo urbano a finales del siglo XIX, uno de los elementos más fructíferos que se inició por aquellos años fue el abovedamiento de los cauces de agua que bajaban a través de los cerros y quebradas y que solían causar estragos en la base de los cerros y en la parte plana de la ciudad. Sobre estas obras de abovedamiento de cauces, que se iniciaron desde las quebradas desde la Avenida Alemania hacia abajo, se pudieron construir otras importantes obras de infraestructura urbana en el plan de la ciudad, como es el caso de importantes plazas y accesos a los cerros de Valparaíso. Así, los abovedamientos de las quebradas están a la base de la consolidación urbana de los primeros cerros de la gradiente altitudinal de Valparaíso. Este tipo de obras se extendió hasta las primeras décadas del S. XX (Araya, diciembre 2009). La presión demográfica y la escasez de suelo producto del desarrollo que experimentaba la ciudad obligaron al poblamiento hacia los cerros mientras que el plan fue conformándose como centro administrativo y financiero.

Los cerros más bajos y cercanos al plan (cerros hasta 50 m s.n.m) fueron utilizados para fines residenciales de la rica clase comerciante del puerto, como por ejemplo los cerros Cordillera y Concepción. También se desarrollaron nuevos barrios para clases más acomodadas, como es el caso en Viña del mar y Playa Ancha. La población pobre por su parte fue avanzando en la ocupación de los cerros desde las quebradas hacia la línea superior de los cerros, en donde instalaban sus precarias viviendas (TCVAL, Línea Base Medio Humano, 2016).

Es así como a finales del siglo XIX el conjunto urbano de Valparaíso se encontraba dividido en dos: por un lado las construcciones nobles del plan de la ciudad y por otro los tugurios de los cerros y acantilados. En este contexto de segregación urbana, en el año 1906 (S.XX) ocurre nuevamente un terremoto tras el cual se sucedieron una serie de incendios, lo que dejó a la ciudad casi totalmente destruida en su infraestructura comercial, financiera y de servicios.

Sin embargo, la emergencia de un sentir positivo en la población se tradujo en una mirada al futuro desde una perspectiva contemporánea, la que albergaba la posibilidad de establecer un nuevo urbanismo y una nueva ciudad.

Esta mirada de oportunidad se vio reflejada en diferentes proyectos de reconstrucción y soluciones arquitectónicas a las problemáticas urbanas de la época.

De acuerdo a Pino A. y Ojeda L. en su texto *Ciudad y hábitat informal: Las tomas de terreno y la autoconstrucción en las quebradas de Valparaíso* (2012), los terremotos han sido el factor que ha operado más gravitadamente en el poblamiento de los cerros y quebradas. A propósito del terremoto de 1906, la población que perdió sus viviendas fue atraída a habitar los cerros en circunstancias que no existían servicios, provocándose serios problemas de plagas y propagación de enfermedades. De tal modo, hace crisis el problema de la insalubridad de la vivienda, tanto en Valparaíso como en Santiago (la que también se vio afectada por el terremoto). Tan sólo un par de meses antes del terremoto el Congreso Nacional había decidido la promulgación de la ley N° 1.838 que hacía frente a la llamada “cuestión social”, lo que marca el 38 comienzo de una intensa labor fiscal en materia de construcción de casas para la clase obrera, convirtiéndose en un hito para América Latina y de suma relevancia para Valparaíso después del terremoto.

Al amparo de esta ley se crea la Caja de Crédito Hipotecario (futuro Banco del Estado), a partir de lo cual se inició la construcción de viviendas para la clase trabajadora de Valparaíso y Viña del Mar, cuestión que fue un elemento relevante en el proceso de reconstrucción tras el terremoto de 1906.

Bajo esta ley “se implementaron los primeros esquemas de población bajo un modelo planificado, masivos e higiénicos”, materializándose en una diversidad de tipologías constructivas como el conventillo, el cité y el pasaje, entre otros.

Este proceso fue también uno de los detonantes de la consolidación de la infraestructura urbana de los cerros ubicados entre la cota 50 y 100 (m.s.n.m).

No obstante, el auge económico de Valparaíso que marcó al siglo XIX cambió radicalmente en las primeras décadas del S.XX producto de fuertes shocks económicos que terminaron por frenar este impulso modernizador que surgió tras el terremoto: la apertura del Canal de Panamá, la gran depresión económica de EE.UU (1929), la invención del salitre sintético,

nuevos puertos y rutas marítimas para el cobre, el creciente desarrollo de Viña del Mar y Santiago, transforman a Valparaíso en una ciudad maestranza y de labores complementarias al puerto (TCVAL, Capítulo, línea base medio humano, 2015)

Entre los años 50 y 60, por ejemplo, existió un paulatino éxodo de la población de más altos ingresos hacia Viña del Mar y Santiago, con lo cual se contribuyó al despoblamiento de antiguas casonas y bodegas en El Almendral y en el sector Puerto.

Sumado a ello, en los años '80 el proceso de desindustrialización del país condujo al cierre de las pocas industrias sobrevivientes, contribuyendo a la pauperización y ocaso de la ciudad. Por otro lado, la privatización de empresas públicas, como el propio puerto llevó a la informalidad a gran parte de la fuerza laboral tradicional. En las décadas del '80 y '90 se aceleró la pérdida de competitividad de la industria local y se mecanizaron las faenas portuarias, lo que provocó un persistente incremento del desempleo y de la vulnerabilidad de los hogares". De allí en más, Valparaíso ha experimentado un fuerte crecimiento poblacional y con ello los territorios de cerros y quebrada han sufrido un incremento acelerado de la densidad poblacional y la competencia por adicionar más territorios al entramado urbano con objetivos habitacionales fundamentalmente para las poblaciones socioeconómicamente más desventajadas, proceso desarrollado de manera inorgánica y con casi nula planificación urbana.

Finalmente Valparaíso tiene su premio y vuelve a renacer, todo ha cambiado desde el año 2003, sus habitantes ponen todo su empeño en sacarla adelante para que vuelva a recuperar su esplendor, y si a esto agregamos que, por todo su bagaje cultural, se ha ganado con creces el título de Capital Cultural de Chile, el 06 de mayo de 2003, y el 02 de Julio de ese mismo año, es nombrada Patrimonio de la Humanidad por la Organización de las Naciones Unidas para la Educación, la Ciencia y la Cultura (UNESCO).

Valparaíso además es la sede del Congreso Nacional, la Comandancia en Jefe de la Armada de Chile y otros servicios públicos del Estado, entre ellos se encuentran el Consejo Nacional de la Cultura y las Artes, la Subsecretaría de Pesca, el Servicio Nacional de Aduanas y el Servicio Nacional de Pesca.

Las particularidades que posee Valparaíso, logran ser positivas y negativas para los Adultos Mayores a través de la historia, claramente los

accesos y conectividad dentro de Ciudad han ido mejorando con los años, pero sigue siendo dificultoso el movimiento del grupo etario en la ciudad por su morfología. Las construcciones y reconstrucciones de las viviendas en pendientes y quebradas, los incendios y terremotos, hacen que sea de vital importancia conocer el territorio y sus hitos históricos para conocer como es envejecer en Valparaíso y para reconstruir lo que era la ciudad desde 1950 hasta la fecha.

Para contextualizar el objetivo de esta tesis, y los perfiles asociados a las distintas organizaciones que han de colaborar, se expondrán los principales hitos desde 1950 app. Hasta la fecha actual que tengan repercusión directa en la Ciudad de Valparaíso y su gente:

- 1968 fue la aplicación de la Ley que permitió la constitución de juntas de vecinos, centros de madre y clubes deportivos.
- Proceso de construcción de viviendas y barrios en el gobierno del Presidente Eduardo Frei Montalva. La CORMU se constituye como parte de una de las transformaciones político-administrativas más importantes llevadas a cabo en la década de los '60, en la institucionalidad del sector público del país. El gobierno demócrata-cristiano, liderado por el presidente Eduardo Frei Montalva, en el marco de los grandes actos de modernización política de la denominada "revolución en libertad", unifica y centraliza las preocupaciones políticas estatales por lo que hoy se denomina el "ordenamiento territorial" del país. Se trataba de constituir la institucionalidad con que habría de enfrentarse técnicamente la necesidad de dar nuevo contenido político y programático al rol gubernamental respecto de las necesidades de vivienda social y los problemas del desarrollo urbano.
- En 1970 en una reñida elección a tres bandas, Salvador Allende consiguió la primera mayoría simple con un 36,6 % de los votos, siendo en definitiva ratificado por el Congreso Nacional. De ese modo, se convirtió en el primer presidente marxista del mundo en acceder al poder a través de elecciones generales en un Estado de derecho. Este es un periodo de bastantes particularidades en Valparaíso y el País. El gobierno de Allende fue apoyado por Unidad Popular, un conglomerado de partidos de izquierda, y destacó tanto por el intento de establecer un Estado socialista usando medios legales del poder ejecutivo (la vía chilena al socialismo), como por proyectos como la nacionalización del

cobre, la estatización de las áreas claves de la economía y la profundización de la reforma agraria, en medio de la polarización política internacional de la Guerra Fría y de una grave crisis económica y financiera interna.

- 1973, inicia el Golpe de Estado en Valparaíso.
- La crisis económica de 1980. Quiebre industrial en Valparaíso, cierran empresas de importancia para la Ciudad como la Hucke, Chile Tabacos, Costa, entre otras (algunas emigran a Santiago u otras localidades). La crisis económica en Chile de 1982 tuvo lugar durante el Régimen Militar encabezado por Augusto Pinochet, luego de años de reformas económicas. La crisis de 1982 fue la peor crisis económica en Chile desde la Gran Depresión. El PIB chileno se redujo un 14,3% y el desempleo aumentó al 23,7%.
- Protestas pacíficas de los 80 a partir de las circunstancias económicas, políticas y sociales que se vivían en la época de Dictadura militar.
- Terremoto de 1985. Fue un sismo registrado el domingo 3 de marzo de 1985 a las 19:47 hora local (22:47 UTC). Su epicentro se localizó en la costa central de la Región de Valparaíso, Chile, cercanas a la localidad de Laguna Verde, a unos cuantos kilómetros al sur de Valparaíso, y tuvo una magnitud de 8.0 MW y de 7.8 MS.
- Visita del papá a Valparaíso. El jueves 2 de abril de 1985 el papa se trasladó al aeródromo de Rodelillo, a la entrada de Valparaíso, donde celebró una eucaristía con las familias.
- El 5 de septiembre de 1988 se inició el retorno a la democracia, con una campaña política histórica en Chile. La Franja del Sí y del No mostraron sus spots por primera vez en televisión, con miras al plebiscito que se realizaría un mes después en el país.
- La continuación de Augusto Pinochet y con ello la dictadura que se perpetró durante 16 años, era el sensible objeto de disputa de ambas campañas. Los partidos que pertenecieron al Comando del No-Izquierda Cristiana, Movimiento de Acción Popular Unitario (MAPU), Movimiento de Acción Popular Unitario Obrero Campesino (MAPU-OC), Movimiento de Izquierda Revolucionaria (MIR), Partido Comunista de Chile (PCCh), Partido Demócrata Cristiano, Partido Democrático Nacional (PADENA), Partido Humanista de Chile, Partido Liberal, Partido Los Verdes, Partido

Nacional por el NO, Partido por la Democracia, Partido Radical, Partido Radical Socialista Democrático (Facción Sule/Luengo), Partido Social Democracia de Chile, Partido Socialista- Almeyda, Partido Socialista Histórico, Partido Socialista-Mandujano, Partido Socialista-Núñez, Unión Socialista Popular (USOPO)- decidieron hacer una campaña que apelara no sólo a las violaciones de Derechos Humanos que se vivían en esos años, sino que al deseo de un Chile mejor.

- Elección de Presidente Patricio Aylwin en Diciembre de 1989.
- Nominación de Valparaíso como Patrimonio de la Humanidad.
- Terremoto del 2010.
- Entre el 12 y 13 de abril de 2014 tuvo lugar en Valparaíso un incendio de grandes proporciones que afectó a parte importante de los sectores de cerros y quebradas de la ciudad, llegando a ser considerado el incendio urbano más grande del país. El saldo más trágico fue la pérdida de vidas humanas y materiales, ya que 15 personas murieron, 3.000 viviendas fueron destruidas y un total de 12.000 personas resultaron damnificadas. En este escenario, las autoridades declararon estado de excepción por catástrofe, iniciándose con ello las labores de emergencia. Posteriormente se inició un proceso de elaboración de políticas cuyo resultado fue el Plan de Reconstrucción y Rehabilitación Urbana de Valparaíso.

## **CAPÍTULO II: MARCO CONCEPTUAL**

## 1. Ejes Conceptuales

**1.1 Adulto Mayor.** Según la OMS, las personas de 60 a 74 años son consideradas de edad avanzada; de 75 a 90 viejas o ancianas, y las que sobrepasan los 90 se les denomina grandes viejos o grandes longevos. A todo individuo mayor de 60 años se le llamará de forma indistinta persona de la tercera edad.

El envejecimiento es un fenómeno que describe la experiencia vital de un segmento de la población como consecuencia de la “edación” del hecho de cumplir años. Pero esta definición es insuficiente para entender los problemas asociados a la edad. La vejez implica simultáneamente un hecho personal y social que no solo afecta a aquellas personas que son ya mayores, por lo que el proceso de envejecimiento se puede observar desde una triple perspectiva:

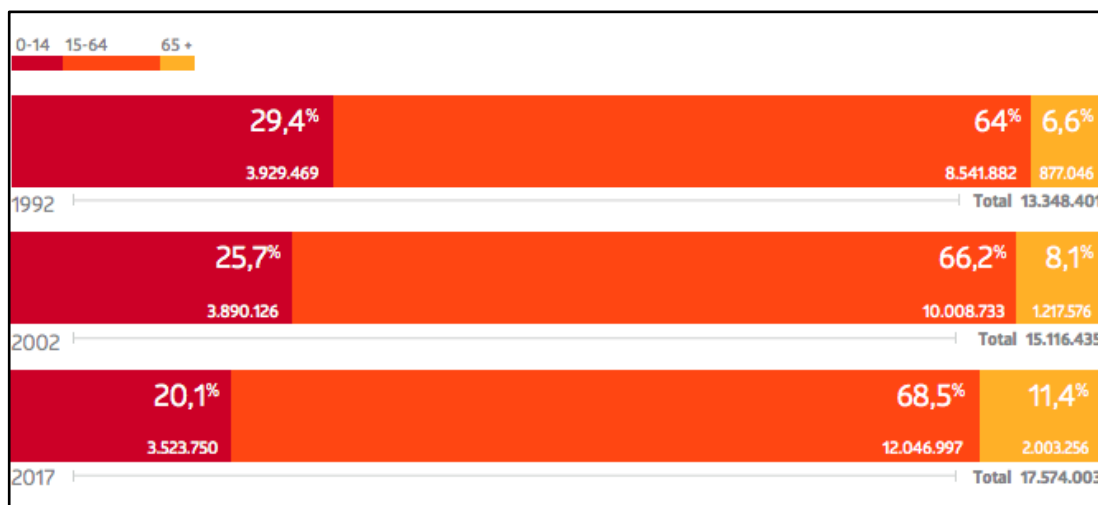
- El impacto personal de la forma como se vive la vejez, los impactos y consecuencia afectivas, más o menos comunes, asociadas a las personas como consecuencia de cumplir años.
- El impacto grupal que genera, según características, demandadas y necesidades del grupo social de edad considerados mayores.
- El impacto social o las consecuencias que tiene para la organización social, tanto las tasas de envejecimiento, como la forma en que se vive la vejez.

El reconocimiento de los Adultos Mayores como un segmento de la población que ha adquirido una determinada magnitud, es algo relativamente nuevo en Chile. Hace sólo unas décadas se han creado diversas instituciones públicas que velan por sus problemas y necesidades. No obstante, aún queda mucho por hacer, ya que las personas mayores enfrentan dificultades que sólo la comunidad podrá abordar.

Según distintos estudios, las dificultades que son más significativas para los Adultos Mayores, porque les impiden vivir felices y tranquilos sus últimos años, son:

- La necesidad de dar un nuevo sentido a la vida luego de la jubilación.
- La soledad de muchos Adultos Mayores. Los crecientes problemas de salud.
- Las dificultades económicas producto de las bajas pensiones.
- La desprotección de los Adultos Mayores más necesitados.

Gráfico N°1: Distribución porcentual de la población por edad.



Fuente: Gráfico obtenido del INE, síntesis de resultados CENSO 2017

En el gráfico, que detalla la evolución de los grupos etarios, se puede observar una tendencia sostenida del envejecimiento de la población a partir del descenso del porcentaje de personas menores de 15 años, que en 1992 era 29,4%, mientras que en 2017 llegó a 20,1%. Además, se identifica el aumento de la población mayor de 64 años, que pasó de 6,6% en 1992 a 11,4% en 2017 (Instituto nacional de estadísticas, 2018). Esto nos deja entrever que Chile está envejeciendo de manera significativa produciéndose un aceleramiento progresivo del proceso de envejecimiento con el paso de los años.

Otros aspectos que se pueden desprender de este grupo etario son los siguientes:

- Es una larga etapa de la vida, no siempre activa: Uno de los problemas que enfrentan los Adultos Mayores es qué hacer con su tiempo libre luego de jubilar, de manera de seguir sintiéndose útiles. Hace 25 años, cuando la esperanza de vida no superaba los 68 años, la jubilación no significaba un gran cambio para las personas. Al jubilado no le quedaban más de tres o cuatro años de vida y, en ese lapso, probablemente sufriría alguna enfermedad que lo limitaría. Hoy, en cambio, tiene un horizonte de 10 a 15 años más de vida post jubilación; posiblemente conviva mejor con sus enfermedades y tenga muchos más amigos y parientes vivos con quienes conversar.

Uno de los errores más comunes que cometemos con este “nuevo jubilado” es avejentarlo. Los excesivos cuidados que se le brinden, coartarle o ridiculizarle sus proyectos y aún evitarle los problemas de la vida diaria, pueden hacer de él un retirado o enfermo antes de tiempo. Hay maravillosos

ejemplos de gente mayor que se lanza con proyectos que les rejuvenecen la vida como la más eficaz de las pastillas.

- Los Adultos Mayores necesitan seguir sintiéndose útiles: Las investigaciones sobre las personas mayores de edad, han determinado que los hombres que continúan trabajando después de los 65 años tienden a presentar mejor salud que quienes se retiran, y es muy probable que consideren el trabajo pagado como necesario para su autorrealización.
- La necesidad de dar un nuevo sentido a la vida luego de la jubilación: Para quien ha trabajado toda su vida, el hecho de jubilar, más que un alivio, puede significar una condena a estar ocioso, a sentirse inútil y a estar más solo. Este es un dato relevante ya que actualmente en Chile siete de cada diez Adultos Mayores se encuentran sin trabajo (MIDEPLAN).
- Son más sabios: La capacidad intelectual de las personas mayores suele restarse a confusión, porque a veces sus respuestas están condicionadas por cosas ajenas a la inteligencia, tales como la confianza en sí mismos, el interés, o la falta de motivación. Pero en tests psicológicos realizados a gente de diversas edades, se ha demostrado que el Adulto Mayor resuelve con más sabiduría ciertos dilemas que se le han planteado (Papalia, 2010).

El Adulto Mayor, sin duda, enfrentará con desventajas ciertas actividades laborales o de la vida diaria, pero en aquellas tareas que se privilegian el buen criterio o la experiencia, puede ofrecer ventajas respecto de su par más joven. La importancia de la vida social.

- Del Catastro Nacional de Organizaciones Sociales de Adultos Mayores realizado por SENAMA se observa que una de las cosas que más valora el Adulto Mayor es juntarse a conversar y a cultivar la amistad: A pesar de esta evidencia, no más de un 13% de los Adultos Mayores participa en organizaciones sociales o en clubes que tienen precisamente este fin. Hay que reconocer, sin embargo, que estas instituciones casi se han duplicado en los últimos siete años.
- La necesidad de tener un rol en la familia: La tarea de ser abuelo o abuela más frecuentemente puede entregar un enorme significado a la vida de una persona mayor. Un estudio del año 1994 (Papalia, 2010) reveló que dos tercios de los abuelos que ejercían alguna labor de custodia con sus nietos, le encontraban

más sentido a sus vidas que aquellos que no tenían mayor relación con su descendencia.

Vivir con los parientes es, en términos generales, recomendable; seguir ligado a su familia lo fortalece emocional y afectivamente. La vida en común representa también una cierta vigilancia para su integridad física, porque a una determinada edad el Adulto Mayor, aunque esté sano, estará más expuesto a sufrir accidentes. Sin embargo, existe poca conciencia sobre este punto en la sociedad. Son muchas las personas de la llamada “Tercera Edad” que viven sin sus familias.

- Según un estudio del Instituto de Nutrición y Tecnología de los Alimentos (INTA), el 80% de los mayores de 60 años toma siete o más fármacos diariamente. De acuerdo al último estudio de la discapacidad en nuestro país, más del 40% de la población Adulta Mayor presenta problemas de discapacidad.

Las condiciones de salud, sin embargo, son más adversas para las mujeres: Según la Encuesta Nacional de Dependencia realizada por la Fundación Superación de la Pobreza en Chile el año 2014; 3 de cada 4 personas adultas mayores tiene al menos una enfermedad crónica. Las principales causas de morbilidad y mortalidad de las mujeres de mayor edad en los países latinoamericanos son parecidas a la de países desarrollados: enfermedad cerebrovascular, enfermedades crónicas discapacitantes, enfermedades mentales. La situación no es muy diferente si se analiza desde el punto de vista de la dependencia ya que dos de cada tres mayores en esta condición son mujeres.

- Respecto a la salud mental, es considerado una prioridad en los Adultos Mayores. En un estudio realizado por el INTA se observó que el deterioro cognitivo es inversamente proporcional al nivel educacional. El progreso de la sociedad se puede evidenciar en muchos aspectos, sin embargo, la escolaridad para aquellas personas adultas mayores que desertaron o simplemente no tuvieron educación escolar, es un tema que no ha sido superado. Los adultos mayores en general quedaron rezagados, su tasa de analfabetismo, por ejemplo, es tres veces superior que la de la población más joven: en las mujeres alcanza un 9,1%, y en los hombres, un 7,7%.

Respecto a los años de escolaridad, las adultas mayores tienen menos años de escolaridad que sus pares masculinos con 7,7 años versus 8,4 años respectivamente. Este dato vuelve a cargar las tintas a los sectores más

pobres de la sociedad: entre quienes tienen una baja escolaridad, casi el 40% presenta deterioro cognitivo. En el caso de quienes tienen 13 años o más de estudio, sólo el 5% presenta limitaciones mentales.

Las enfermedades mentales más frecuentes en los Adultos Mayores son:

- Alzheimer: Esta enfermedad es la principal causa de demencia entre las personas de 60 años o más. Las probabilidades de contraerla aumentan con la edad, de modo que mientras más alta sea la proporción de Adultos Mayores, más presencia habrá de la enfermedad. Es más frecuente en la mujer que en el hombre (Donoso, 2003).
- Depresión: Según la Organización Panamericana de la Salud, uno de cada cuatro Adultos Mayores sufre depresión. Esta proporción aumenta considerablemente en los sectores de bajos recursos; allí el 35% de la población de las personas mayores de 60 años presenta cuadros de depresión.

La salud en la vejez es un proceso acumulativo. La perspectiva del ciclo de vida reconoce que la salud de los adultos mayores depende en gran medida de su estilo de vida y comportamiento. Por ello, el cuidado de la salud, a través de políticas públicas o de programas complementarios está focalizada en el grupo etario más joven. Esto porque la mayoría de los programas priorizan la prevención de la enfermedad en lugar de a su tratamiento.

**1.2 Territorio.** Concepto que proviene del latín *territorium*, y se encuentra en castellano, al igual que en francés, por lo menos desde el siglo XIII. La primera acepción que señala el Diccionario de la Real Academia Española es ésta: “1. Porción de la superficie terrestre perteneciente a una nación, región, provincia, etc.”; como en latín.

El Diccionario de la RAE recoge, además de la anterior, otras tres acepciones, de más indeterminada a más determinada: “2. terreno (campo o esfera de acción). 3. Circuito o término que comprende una jurisdicción, un cometido oficial u otra función análoga. 4. Terreno o lugar concreto, como una cueva, un árbol o un hormiguero, donde vive un determinado animal, o un grupo de animales relacionados por vínculos de familia, y que es defendido frente a la invasión de otros congéneres”.

El territorio se convirtió en un concepto cada vez más utilizado en geografía y otras ciencias sociales a partir de los años 1960 y 1970.

Habitualmente, el término se utilizaba con referencia al espacio de la soberanía o la jurisdicción de un país o sus unidades administrativas, y era especialmente relevante en geografía política. El concepto de territorio se fue llenando cada vez más de contenido social, pasó a concebirse como espacio social y espacio vivido.

En el Diccionario de Geografía Urbana, Urbanismo y Ordenación del Territorio, se define como “un espacio geográfico en sentido amplio atribuido a un ser individual o a una entidad colectiva”.

El Diccionario de Geografía Humana coordinado y editado por tres geógrafos británicos en 1986, considera el territorio como “la porción de espacio ocupado por una persona, grupo o Estado”. Añaden que “en su uso geográfico más social, el territorio se refiere al espacio social limitado, ocupado utilizado por distintos grupos sociales como consecuencia de la puesta en práctica de su territorialidad o del campo del poder sobre un espacio ejercido por las instituciones dominantes. Desde esta perspectiva, el territorio puede ser utilizado como equivalente de los conceptos espaciales de lugar y región”.

Entre las disciplinas científicas que estudian el territorio hay que destacar, en primer lugar, las ciencias físicas y naturales como la geología, la climatología, la botánica, la edafología, la ecología y la etología.

**1.3 Memorias Urbanas.** Comprender el término de memoria urbana nace de la percepción, ideas y valores que poseen y otorgan habitantes de un territorio a un espacio donde se entremezclan emociones y vivencias experimentadas en un lugar determinado.

Autores como Córdova (2005) y Sztulwark (2005) aseguran que la memoria urbana es la ciudad misma, definiéndola como una marcación colectiva que plantea la construcción y la configuración del territorio, a través del cual actúa como un dialogo complejo entre el espacio y el tiempo, desarrollada a través de la acumulación de imágenes individuales que superponen el imaginario colectivo, estableciendo patrones de orientación topológica y elementos culturales que fortalecen la identidad (Angarita, 2015).

Entender el concepto de memoria urbana trasciende a comprender que según Halbwachs la memoria es social porque el recuerdo se construye en un diálogo permanente con los otros, ya que se delimita por marcos sociales que ubican a la experiencia vivida de manera individual o colectiva, como grupo o como sociedad. Con el paso del tiempo, el sentido que tenía el

espacio para los residentes originales se va modificando hasta adquirir nuevos significados, aunque aún conserve algo de su esencia original.

El valor de los vestigios antiguos de una ciudad no radica en lo que esos restos son, sino en lo que significan (Gross, 1990).

La memoria es un proceso de reconstrucción del pasado elaborado por actores sociales. Los signos del espacio son interpretados por los sujetos que de manera individual o colectiva se apropian de un lugar y hacen uso de éste.

Dentro de la gestión del territorio, la planificación, la organización y la construcción son elementos de suma importancia para el desarrollo y el sostenimiento de la ciudad; sin embargo, la evocación de la historia y la memoria se comportan como procesos claves a la hora de promulgar el sentido de identidad y pertinencia por parte de los habitantes en relación a los espacios que hacen parte de su cotidianidad, teniendo en cuenta que es precisamente a través del recuerdo y la experiencia, así como del reconocimiento de los acontecimientos y de los espacios como se forjan los imaginarios que soportan la memoria colectiva (García, 2015)

## **CAPÍTULO III: MARCO METODOLÓGICO**

## 1. Fundamentación de la problemática

La investigación que se desarrollará tiene como propósito describir las características que asume el proceso de envejecimiento para quienes habitan en la ciudad de Valparaíso y rescatar las memorias urbanas de la población adulta mayor objeto de esta investigación cualitativa.

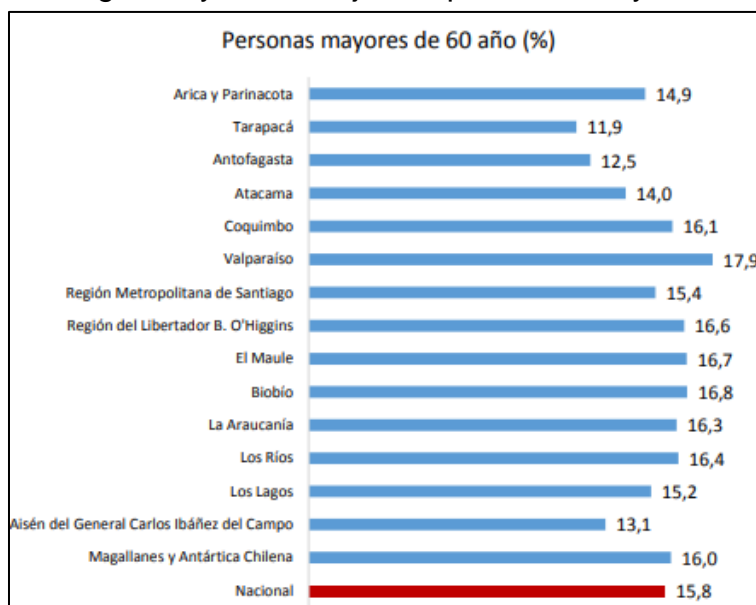
Estas memorias rescatadas serán clasificadas en perfiles urbanos, de acuerdo al contexto espacial urbano en que se desarrollan y posteriormente serán analizadas con la finalidad de enriquecer los procesos de desarrollo urbano y de formulación de políticas públicas desde la perspectiva del envejecimiento en el lugar.

El proceso exhibe cualidades positivas y negativas, debido a las características morfológicas, territoriales, sociales y culturales propias de Valparaíso, lo que condiciona muchas veces el bienestar y calidad de vida que lleva este grupo etario. A esto se suman los problemas de salud propios de la edad, que inciden en que el desplazamiento de los y las adultos mayores sea muchas veces inviable, por los estrechos y mal cuidados accesos a cerros.

Comprender el sentido que posee la ciudad para la población adulta mayor que ha envejecido en ella, permite generar memoria urbana, útil para el rescate de los procesos de desarrollo urbano y para la formulación de nuevas políticas públicas que resguarden el bienestar de las y los Adultos Mayores.

Durante los últimos años la población Adulta Mayor ha presentado un aumento significativo a nivel País, y particularmente Valparaíso es la ciudad que tiene una de las cifras más altas de envejecimiento.

Gráfico N°2: Regiones y Porcentajes de personas mayores de 60 años



Fuente: AMUCH. Asociación de Municipalidades de Chile, Abril 2017, con datos entregados por INE

Frente a lo visto en este gráfico, podemos observar que no hay uniformidad entre las distintas regiones del país, hay un máximo del 17.9% personas sobre los 60 años en Valparaíso y un mínimo del 11.9% en Tarapacá; siendo nuestra región uno de los porcentajes más altos.

Se requiere tener noción en lo que respecta a cifras de adultos mayores en Valparaíso ya que desde estos resultados se trabajarán futuras políticas públicas que beneficien a la población adulta mayor, la investigación a realizar conlleva a mirar a los adultos mayores como entes llenos de riqueza memorial, que contribuyen a un proceso histórico que se quiere plasmar, permitiendo que sean ellos mismos quienes den a conocer sus testimonios y recuerdos más preciados de la ciudad patrimonial.

## **2. Fundamentación metodológica**

La presente investigación se sustenta bajo el paradigma con enfoque Cualitativo. La investigación cualitativa se enfoca a comprender y profundizar los fenómenos, explorándolos desde la perspectiva de los participantes en un ambiente natural y en relación con el contexto.

El enfoque cualitativo se selecciona cuando se busca comprender la perspectiva de los participantes (individuos o grupos pequeños de personas a los que se investigará) acerca de los fenómenos que los rodean, profundizar en sus experiencias, perspectivas, opiniones y significados, es decir, la forma en que los participantes perciben subjetivamente su realidad (Hernández Sampieri, 2010), en este caso reconstruir las memorias de los adultos mayores de la comuna de Valparaíso.

El paradigma cualitativo tiene características que generan particularidades, entre las cuales se destacan: El proceso que se desarrolla en la investigación es de tipo inductivo, es decir, va de lo particular a lo general de un fenómeno; lo que interesa son las interacciones entre los individuos, grupos y colectividades; los datos cualitativos son descriptores detalladas de situaciones, eventos, personas, interacciones, conductas observadas y sus manifestaciones; El proceso de indagación es más flexible, moviéndose entre las respuestas y el desarrollo de la teoría; Es holístico y tiene un carácter naturalista, ya que estudia los fenómenos y seres vivos en

sus contextos o ambientes naturales y en su cotidianeidad, siendo además interpretativo. (Hernández Sampieri, 2010)

### **3. Preguntas de Investigación**

- ¿Cuáles son las memorias urbanas ligadas a territorio del Cerro Esperanza en contextos de violencia política según los relatos obtenidos de la población adulta mayor de la ciudad de Valparaíso?
- ¿Cuáles son las memorias urbanas ligadas a Placilla de Peñuelas en contextos de urbanización de territorio?

### **4. Objetivo General**

“Analizar relatos de la memoria urbana que representa la población adulta mayor de la ciudad de Valparaíso para visibilizar perfiles de memoria propios de la ciudad”.

### **5. Objetivos específicos**

- Analizar la memoria urbana ligada a territorio del Cerro Esperanza en contextos de violencia política según los relatos obtenidos de la población adulta mayor de la ciudad de Valparaíso.
- Caracterizar la memoria urbana ligada a Placilla en contextos de urbanización del territorio según los relatos obtenidos de la población adulta mayor de la ciudad de Valparaíso.

### **6. Enfoque de investigación**

La memoria colectiva involucra un espacio y un tiempo en el que ocurren determinados hechos, que son evocados a través de múltiples discursos y significados, comunicando las circunstancias o necesidades presentes que requieren sentido y comprensión. Para acceder a este acervo, se recurre a la memoria de las personas, quienes reconstruyen hechos a través de sus vivencias, interpretadas y enmarcadas en su subjetividad y en su cultura, usando preferentemente en su expresión el

lenguaje narrativo, lo que conlleva una elaboración consciente, reflexiva y analítica del relato que comunican. Por tanto la definición de colectivos de investigación y las estrategias de recolección de información deben ser coherentes con la noción de testigo y testimonio que evoca la memoria urbana, desde la perspectiva de envejecer en el lugar.

## **7. Diseño de investigación**

Se propone un diseño cualitativo descriptivo narrativo, el cual pretende mostrar fielmente los relatos de vida temáticos de sujetos adultos (as) mayores y acotados al tiempo investigado, que se inicia en el año 1957 y comprende todos los años anteriores a esa fecha factibles de recuperar. Las narraciones de vida permitirán el acceso a los recuerdos y a la memoria urbana que se construye y se reconstruye a través de relatos, que dan sentido a las acciones y a los eventos vividos, restituyendo un sentido global de la experiencia para la población adulta mayor participante de la investigación.

**7.1 Participantes.** Teniendo presente los supuestos y los objetivos de investigación comprometidos, se propone la recolección de información en población adulta mayor, que permita una mirada situada de los temas en estudio, esto es la recolección de información de las experiencias vitales enfocadas desde el papel desempeñado durante el período histórico en estudio. Ello asegura un análisis profundo y una comprensión compleja para cada uno de los objetivos específicos propuestos.

**7.2 Criterios de inclusión.** Adultos (as) mayores que hayan nacido en el año 1957 o años anteriores. b) Que hayan permanecido gran parte de su vida en la ciudad de Valparaíso, a través de la asociación de domicilio y/o trabajo en la ciudad. c) Manifestar su voluntad de participar en el estudio libre y voluntariamente. d) Adultos (as) mayores partícipes activos de organizaciones sociales en la comuna de Valparaíso. e) Adultos (as) mayores que hayan experimentado u observado alguna expresión de violencia política en la comuna de Valparaíso durante el periodo de la dictadura militar.

**7.3 Criterios de exclusión.** No se incluirán Adultos Mayores que presenten un alto grado de deterioro cognitivo que les impida comunicarse fluidamente.

## **8. Procedimiento de acceso al campo:**

El proceso de reclutamiento de las personas participantes se realizará en dos etapas. Primero se tomará contacto con adultos (as) mayores que participen en grupos de pares que funcionan en espacios comunitarios y en establecimientos de atención de salud primarios. A partir de allí, el procedimiento de contacto será por medio de snowball o bola de nieve en donde las personas entrevistadas pondrán en contacto con otras personas vinculadas temáticamente a la investigación. En esta etapa se cuenta con el respaldo de la Oficina Comunal del Adulto(a) Mayor de la Municipalidad de Valparaíso.

## **9. Perfiles iniciales de contexto espacial urbano priorizados para memoria urbana en Valparaíso**

- Memorias Urbanas ligada a territorio del Cerro Esperanza en contextos de violencia política.
- Memorias Urbanas ligadas a Placilla en contextos de urbanización del territorio.

## **10. Instrumentos de producción de información**

**10.1 Entrevista individual de carácter biográfico.** Definida como un dispositivo narrativo que permite a las personas contar historias acerca de ellas mismas. La entrevista es entendida como un lugar donde los significados son creados y desarrollados tanto por la persona que entrevista como por la persona entrevistada. La entrevista estará organizada a partir de los núcleos temáticos definidos en los objetivos de investigación y que corresponden en forma inicial a marcos sociales de espacio y tiempo; espacio urbano como signos de memoria y espacio urbano como expresión de memoria. Se incluirán nuevos núcleos temáticos complementarios, según criterio, valoración y pertinencia estimada por la persona entrevistadora.

**10.2 Revisión documental.** Pauta de observación y registro que aborde los núcleos temáticos definidos en la investigación y que puedan ser recabados y estabilizados a partir de evidencias escritas, documentos históricos, fotografías, papers, apuntes y similares.

## **11. Plan de análisis de datos**

El análisis de los datos se organizará en función de cada uno de los objetivos propuestos, realizando inicialmente una segmentación de las entrevistas tendiente a identificar hitos, fecharlos, situarlos materialmente y caracterizarlos. Los datos serán analizados a partir de los procedimientos de codificación abierta, axial y selectiva y se realizará un proceso de interpretación, entendido como un acto comprensivo y creativo de teorizar y relacionar los datos (la evidencia) con todo el estudio (pregunta, literatura, implicancias y proyecciones). Se avanzará un análisis integrado y con referencia al marco conceptual en que se encuadra la investigación y a sus categorías asociadas o inferidas desde los datos primarios.

## **12. Rigor y calidad del estudio**

A fin de asegurar el rigor y calidad de los resultados obtenidos, se propone la aplicación de los siguientes procedimientos: Interanálisis; Triangulación de técnicas, Saturación, devolución a participantes y Juicio experto.

## **13. Aspectos éticos**

Los participantes serán personas mayores de edad, con capacidad legal para dar su consentimiento. Toda participación estará precedida de la entrega de información sobre: objetivos, tipo de participación, procedimientos, posibles beneficios y riesgos previsibles del estudio. La participación de cada persona se formalizará mediante la firma voluntaria de un documento de consentimiento informado.

## **CAPÍTULO IV: ANÁLISIS DE PERFILES DE MEMORIA URBANA**

## 1. Memoria Urbana ligada a territorio del Cerro Esperanza en contextos de violencia política

El cerro Esperanza, llamado así por la extinta parroquia Nuestra Señora de la Esperanza ubicada en su parte baja, es el primero al oriente de los 45 cerros que conforman el anfiteatro natural de Valparaíso.

En la época que Chile era gobernado por José Manuel Balmaceda, la Familia Vergara, fundadora de Viña del Mar, pone en venta en 1885 parte de la Hacienda Las siete hermanas, terreno que comprende Recreo, cerro Esperanza y el antiguo Matadero Hermana Honda. Posteriormente éste es loteado por el ingeniero alemán Teodoro Lowey, donado y comprado por particulares.



Imagen 1: Calle Pelle, 1906. Posteriormente Matadero municipal. Actualmente Inacap  
Disponible en Internet  
[www.facebook.com/groups/valparaisodelrecuerdo2](http://www.facebook.com/groups/valparaisodelrecuerdo2)

*“hay muchos sectores, por ejemplo, por el sector donde yo vivo, un sector que se llama población Rosso (...) antes no había como límites entonces el cerro Esperanza era como... cómo le explicara... se dividía como por quebradas (...) Entonces había un señor que se llamaba Teodoro Lowey que él donó muchos terrenos”. (Entrevista a R.S)*

Las familias, que con una necesidad habitacional arriban al cerro, se instalan en sus inmediaciones como propietarios o arrendatarios de lotes de terrenos poco y nada urbanizados.

La ubicación a lo largo del cerro depende principalmente de la capacidad adquisitiva de las familias. En la parte baja del cerro, aquella que se encuentra desde los pies del cerro hasta la plaza, se ubican quienes pueden costear el arriendo de una casa cuyos cimientos y materialidad eran sólidos, junto a ello poseían mayor ventaja en cuanto a cercanía con el centro de la ciudad y abastecimiento de agua.



Imagen 2: Primeras casas ubicadas en la parte baja del cerro Esperanza. Calle Federico Stüven.  
 Disponible en Internet  
<https://www.facebook.com/groups/985059318218940/?fref=nf>

*“había poca casa...la población misma... la maciza, la contundente, la bien construida llegaba hasta la plaza y para arriba...noo, todo era de tierra las casas sin vereda, barro, barro y no había agua potable, ni alcantarillado”*

*(Entrevista a E.M)*

En la parte alta, considerada desde la plaza hacia la cota superior del cerro, se establecen aquellos arrendatarios de terrenos baldíos, en que la autoconstrucción es la característica principal de edificación de sus viviendas, esto significa, que la materialidad y dimensión de las estructuras van directamente relacionadas con el esfuerzo y economía de cada familia.

*“Llegamos del Barón el 49, 50 (...) a una casa muy precaria, muy pobre (...) éramos cabros chicos pero ayudábamos a construir un poquitito mejor, unas casas que antes se llamaban callampas mediaguas las hicimos mejor...un poquitito más abrigadas...pero sin piso sin cielo...las paredes sin revestimiento, puras tablas y adobe de barro y bueno ahí poco a pocooo...” (Entrevista a E.M)*

*“cada uno hacía su casa, porque aquí habían como 3 dueños en el cerro (...) pagábamos un recibo como de 18 mil pesos de ahora, actuales...era como una tontera” (Entrevista a C.A)*

El arriendo de estos amplios terrenos implicaban una suma de dinero al alcance para los moradores, quienes comenzaban a levantar los escasos cimientos de lo que posteriormente llamarían hogar. Hogares que reflejaban la modestia de una clase trabajadora que emigró de sus orígenes para establecerse en un lugar definitivo con sus familias y que con el paso de los años, a través de subsidios por aporte del Estado o el ahorro de una vida de trabajo, lograron obtener el dominio de su vivienda.

No había jardines, sí patios. Éstos eran el resultado de lo que se destinaba dentro del terreno para ello, generalmente eran amplios y compuestos por vegetación nativa de Valparaíso que no era arrancada por el levantamiento de cimientos. Las mascotas que generalmente tenían sus habitantes eran gallinas y en caso de poseer más terreno y recursos; vacas, caballos o burros.

*“por lo general eran muy grandes, unos tremendos patios y que casi estaban más casi al aire libre porque la gente criaba muchos animales, gallinas, patos que andaban casi por las calles. Al menos en la casa nos pasaba eso, a veces los animales se juntaban con los de otras casas. Más bien era como una zona de campo”. (Entrevista a R.S)*

Las condiciones de salubridad prácticamente eran mínimas al interior de un hogar, no había agua potable ni alcantarillado, los servicios básicos aun no eran regularizados para toda la población esperancina.

*“en cuanto a...por ejemplo el agua, nosotros en el sector que estábamos éramos privilegiados porque teníamos agua, en unas 6 cuadras más arriba existía un tambor...un estanque donde la gente tenía que ir a buscar el agua y la gente que vivía mucho más arriba en el cerro los llevaban en burros en unos estanques más chicos con agua y se los vendían a la gente”. (Entrevista a M.R)*

Era necesario buscar el agua depositada en los grandes estanques que la Municipalidad había destinado como punto fijo para que las familias pudiesen abastecerse. Éstos estaban ubicados en la mitad del cerro, por lo que a través de diversos medios, las familias debían recolectar el agua que ocuparían diariamente. De esta ausencia se generó la actividad económica de repartir agua en contenedores cargados



Imagen 3: Estanque de agua que abastecía a los habitantes del cerro Esperanza y se mantiene hasta el día de hoy. Actualmente es una bodega perteneciente a una casa en calle Los Boldos. Elaboración propia.

por un burro, con la finalidad de llegar hasta sectores más alejados del punto de abastecimiento.

*“el agua potable se iba a buscar a un estanque que había de unos 15 o 20 mil litros que estaba justo al costado (...) en dirección a calle Errázuriz, ahí hay una botillería y hay un garaje, justo al ladito de la vereda estaba al lado pegadito a la casa nuestra, junto al sitio eriazo primero y después donde construimos muy modestamente y llegamos a vivir”. (Entrevista a E.M)*

*“la población iba a buscar el agua en burros con 2 tarros lecheros de unos 50 litros que existían en ese tiempo que colgaban alrededor de la montura del burro o la burra y yo me acuerdo incluso de la gente iba, que era dueña de un burro y era una actividad económica de esos vecinos, porque vendían, porque no todos tenían burro”.*

*(Entrevista a E.M)*



Imagen 4: Transporte de agua en burros hacia las partes altas del cerro luego de sacarla del estanque municipal de calle los Boldos y Errázuriz. Disponible en Internet <https://www.facebook.com/groups/valparaisodelrecuerdo2>

Los pozos negros eran parte de cada vivienda, ya que no se contaba con servicios sanitarios en el cerro Esperanza en la década de los 50. Tenían una profundidad variable, que alcanzaban de 3 a 5 metros de longitud y eran realizados por los miembros del hogar.

*“no había desagüe instalado...todos la...los wáter eran de hoyo, eran pozos sépticos... ¡que pozos sépticos!...eran pozos negros porque no tenían nada de séptico, eran hoyos en una caseta de madera al medio del patio, no había taza de loza para hacer sus necesidades... con cajones hacían las tazas eran de cajones y con un hoyo nomas, todos ahí con un hoyo de 3, 4 metros”. (Entrevista a E.M)*

En cuanto a la luz, que data desde 1920 en el sector, ésta abastecía hasta la mitad del cerro a través del tendido eléctrico. Las familias que no poseían el suministro lo obtenían a través de medios informales con la ayuda de sus vecinos o simplemente utilizaban velas que eran vendidas en almacenes o emporios abastecidos por la fábrica de velas ubicada a los pies del cerro.

*“era bueno claro, a nosotros nunca nos faltó nada, si antes el problema que había es que antes casi nadie tenía luz, teníamos que arreglarnos, conversar con la gente para que nos dieran luz”. (Entrevista a C.A)*

*“electricidad si había...habían postes, pero no había luz en todos lados, sino que en la pura calle principal, la postación y mucha gente se colgaba de por ahí”. (Entrevista a E.M)*



Imagen 5: Antigua fábrica de velas y posteriormente un restaurant. Disponible en Internet <https://www.facebook.com/groups/valparaisodelreuerdo2>

Imagen 6: Actualmente Colegio Numancia. Elaboración propia.



*“La locomoción llegaba hasta la plaza nada más, pero era buena porque como la población más o menos llegaba hasta la plaza, entonces si los habitantes vivían más arriba (...) la gente bajaba a pie a Portales, que no se complicaba mucho porque llegamos en cinco minutos abajo por la parte baja. Ahora no porque el cerro Esperanza llega muy arriba jajaja”. (Entrevista a R.S)*



Imagen 7: Primeros recorridos de micros al cerro Esperanza.  
Línea 16 Esperanza- Placeres, antes del año 1970. Disponible en Internet  
<https://www.facebook.com/groups/valparaisodelrecuerdo2/>

Los barriales producidos por las lluvias en las múltiples calles no pavimentadas, sumado a los microbasurales ubicados en terrenos sin construir ni cercados, eran obstáculos en el pleno desarrollo de la vida de los esperancinos, se veían obligados a modificar sus pautas diarias de conducta para evitar daños mayores a la salud. En las quebradas el acceso se tornaba imposible, mientras que en las calles, los patios y las casas el barro avanzaba incontrolablemente hasta sus interiores.

*“nosotros para ir al liceo, bajábamos a pata pelá porque no había ehha vereda no había pavimento, no había nada asfaltado, el agua corría por la calle, por las zanjas a veces de medio metro de profundidad y llegábamos a la civilización...a la urbanización y había una carnicería y una casa que tenía una puerta y una mampara con un hueco y 2 escalinatas y el agua corría ahí y nosotros en el agua, nos lavábamos los pies cuando estaba lloviendo, nos sacábamos el barro y ahí nos poníamos los zapatos porque si no, los hacíamos tira”. (Entrevista a E.M)*

*“Uf, era bastante complicado salir con lluvia porque era un barrial enorme, las calles no estaban pavimentadas por supuesto claro, así que era bastante lo que he podido apreciar el progreso grande que ha habido”. (Entrevista a R.S)*

La basura diaria botada por los vecinos en los micro basurales era obligadamente una tarea que debían asumir aquellos que colindaban con los terrenos designados socialmente como depósito.

*“no, si no se hacia el aseo, botaban la basura a donde encontraban, si yo vivo al fondo y era un basural, toda la gente botaba la basura ahí y nosotros como tontos pescando las cosas y quemando, obligado a quemarlo, era así y la gente no tenía baño, no tenía desagüe, así que todas las aguas corrían de*

*ahí pa abajo si era así, los servicios que hay ahora no habían antes”.*

*(Entrevista a C.A)*

Los pasajes, quebradas y calles guardan en su historia los juegos infantiles de niños y niñas que disfrutaban de la naturaleza, del aire y del barro según las inclemencias del clima. El cerro, con abundante vegetación alberga el esfuerzo de adultos, adolescentes y niños por despejar áreas que les permitieran realizar actividades deportivas con mayor holgura.

*“de ahí pa arriba no había casa, era todo un peladero con arbustos boldos con litres con zarzamora y ahí nosotros hicimos una cancha de futbol donde es ahora la villa América, y ahí jugábamos futbol, hacíamos competencias”.*

*(Entrevista a E.M)*

*“limpiamos todo, sacamos los arbustos, la delimitamos...no éramos tan expertos, no salió tan correcta cuadrado el rectángulo...y los arcos los hicimos de troncos de árboles delgaditos, de eucaliptus los hicimos, los verticales, el travesaño yyy nos arreglábamos para hacer deporte”.*


*(Entrevista a E.M)*



Imagen 8: Terreno en Villa América. Lugar de recreación para niños, adolescentes y adultos. Disponible en Internet <https://www.facebook.com/groups/valparaisodelrecuerdo2>

Uno de sus lugares favoritos era el display ubicado en la parte alta del cerro Esperanza, Villa América, lugar que posteriormente se convirtió en el Estadio Ferroviario “Fernando Gualda Palma” llamado así por sus dueños anteriores, la Empresa de Ferrocarriles del Estado.

Imagen 9: Antiguo Estadio Ferroviario inaugurado el año 1949. Actualmente es propiedad del Stadio Italiano desde el año 1981. Disponible en Internet <https://www.facebook.com/groups/valparaisodelrecuerdo2>



La ausencia de servicios de salud en el sector, llevaba a los vecinos a cruzar al cerro Placeres para asistir al consultorio habilitado de ese sector, al no haber locomoción colectiva, todos los trayectos eran realizados a pie. Si bien existía un hospital en el centro de la ciudad, este solamente era utilizado en casos de extrema urgencia.

*“aquí el consultorio que estaba aquí era el de Placeres, todos iban para allá a Placeres, aquí no había... después llegó esto, que estaba en el San Pedro Antes”. (Entrevista a C.A)*

En otras ocasiones, diversos actores sociales son quienes se movilizan de forma particular en el cerro Esperanza para brindar atención y soluciones médicas a la población, ya sea a domicilio o al alcance de las familias.

*“... imagínese de que, hay una historia muy linda porque resulta que nosotros no teníamos nada, pero había una señora (...) ella hacía el papel de consultorio ambulante. La recuerdo porque ella andaba cerro arriba y cerro abajo. Ella empezó trabajando en el consultorio del cerro Los Placeres y ella bajaba todas esas escalas después en horas extras de servicio de ella para visitar a los enfermos”. (Entrevista a R.S)*

*“mi hermana (...) en las campañas de vacunación en la casa tan modesta la transformaba en un centro de vacunación del cerro con todas las medidas de higiene y seguridad y toda la gente del cerro venía a vacunarse con ella y vacunaba a 100, 200”. (Entrevista a E.M)*

Los servicios de educación también eran escasos, comenzaron como pequeñas casas habilitadas para impartir la educación escolar a una limitada matrícula de alumnos por curso. La escuela 49 es un ejemplo de esto:

*“el grado de desarrollo de nuestro país desde el punto de vista social también era mucho menor (...) había una escuela arriba en la calle Manuel Rodríguez, la escuela 49, tenía 3 cursos, 3 salas nada más y ahí estuvieron mis hermanos menores los primeros años (...) era una casa un poco más sólida de barro de adobe, no ladrillo, que tenía un corredor y en el corredor 4 piezas, los cursos y uno era oficina y un patio chico”.  
(Entrevista a E.M)*

En la época que el cerro Esperanza empezó su incipiente poblamiento, aquella figura que predominó fue la familia. Las familias “originales”, eran aquellas caracterizadas por la posesión de terrenos y antigüedad en el cerro. Sus descendientes actualmente son propietarias de algunas viviendas, hecho que no pasa desapercibido por la población, ya que la memoria urbana del cerro los reconoce e identifica como tal.

*“ehhhh se murieron todos, estaba don Carlos Norambuena, estaba Lázaro... que vivía ahí en la esquina (...) si todavía siguen aquí...pero los hijos... claro, claro, los hijos, si aquí nos pillamos en la esquina y nos ponemos a conversar”. (Entrevista a C.A)*

### **Las Familias y sus tradiciones**

En la década de los 60, las familias generalmente eran biparentales o biparentales extensas, en que los roles de cada uno de los integrantes del núcleo familiar estaban bien definidos y se desarrollan conforme a los paradigmas sociales imperantes de la época. El hombre está asociado a la producción y la mujer a la reproducción. Esta desigualdad relaciona lo femenino con la maternidad, es decir, la mujer está remitida a lo doméstico como dueña de casa y el hombre al trabajo, adquiriendo el rol de jefe de hogar.

De acuerdo a las definiciones entregadas por el INE (2016). El concepto “jefatura de hogar” suele emplear tres grandes criterios para clasificar la operacionalización de la jefatura: autoasignación o asignación por parte de las personas entrevistadas, criterio de autoridad y criterio económico. Las clasificaciones basadas en las tres definiciones mencionadas se podrían traslapar, pero no ser idénticas (Budlener, 2008).

Los vecinos del cerro Esperanza otorgan estas tres características a la figura paterna. Lo anterior quedaba expresado en la autoridad que imponía éste al interior del hogar, seguido por el hecho de identificarlo como quien controla la mantención y abastecimiento de la familia, además de imponer las reglas y tomar las decisiones más importantes del hogar.

*“los viejos trabajando (...) nosotros nunca tuvimos roce con mi papa, no conversábamos, nopo si pasaba trabajando...”. (Entrevista a C.A)*

*“vivimos en una generación en que los papas...era la voz de ellos la que mandaba, vivimos en una generación de mucho control y de respetar...de nosotros se dice que somos la última generación que respetaba a los papas, lo que decían ellos se hacía”.*

*(Entrevista a M.R)*

El concepto de Dueña de Casa es el que se le asigna a las madres. Éste contiene la materialización del rol reproductor y de cuidados que se les asignan socialmente a las mujeres. Por lo general tienen más de 3 hijos, pasan mayor tiempo realizando los quehaceres del hogar, sus redes sociales se limitaban a las familiares y vecinales.

*“la verdad que la mujer era más de casa, existían cosas que las mamas se podían juntar, las dueñas de casa, era por una cuestión que se juntaban en los pasajes las vecinas, pero por lo general la mujer era bien de la casa, del cuidado de los hijos, la que estaba siempre ahí”.*

*(Entrevista a M.R)*

*“a las dueñas de casa las veía como demasiado trabajadoras, como trabajólicas se podría decir porque por lo general todas las familias tenían muchos hijos en esos años (...) Yo me acuerdo de mi mamá pegadita en la mesa hasta los días festivos”.* *(Entrevista a R.S)*

Los adultos mayores tienen un rol pasivo al interior del hogar, pero que difiere según su sexo; los hombres disfrutaban de sus amistades, diariamente se reúnen con ellos en las afueras de sus viviendas, generalmente son los vecinos adultos mayores del sector, quienes han convivido durante años, por lo tanto mantienen una rutina permanente de convivencia. Las mujeres, al igual que las dueñas de casa, cooperan en el quehacer del hogar y cuidado de los nietos.

*“ehh por lo general se veían a las abuelitas siempre tejiendo y a los abuelitos sentados escuchando música (...) se sentaban en las puertas a escuchar los partidos (...) era normal que tomaban solcito afuera para conversar con los demás abuelitos.”* *(Entrevista a M.R)*

Los hijos adolescentes y niños pasan la mayor parte del día fuera de la casa, comenzando el día en sus respectivos establecimientos educacionales para después llegar al hogar y volver a salir en búsqueda de pasatiempo con los vecinos y amigos, que generalmente se basan en la realización de actividades deportivas y recreativas.

*“tu llegabai y jugabai a la pelota en cancha de tierra que es diferente, se juntaban como 30 y haciai equipos de 5, y lo pasabai todo el día... todo el día, si yo llegaba a la casa...Me iba a las 8 de la mañana y llegaba a las 7 de la tarde mi mama me daba una tanda”.*

*(Entrevista a C.A)*

*“Y yo lo que recuerdo de esa época en que me juntaba con más juventud eran esos malones, no sé si usted ha escuchado hablar de los malones. Muy respetuoso todo porque empezaba temprano y terminaba temprano porque los padres aparecían temprano allá en la puerta jajajaj”.*

*(Entrevista a R.S)*

En algunos casos y dependiendo de la situación económica que tenían al interior del hogar, realizaban trabajos de carácter esporádico en casas, emporios o lugares que les brindaran la oportunidad de generar ingresos extras como aporte pecuniario al grupo familiar.

Las hijas adolescentes y niñas al igual que los niños, dedican parte del día a su escolaridad, luego se reúnen con los vecinos del sector a jugar afuera de sus casas. La diferencia con los hombres, es que ellas, si bien participaban de actividades deportivas y recreativas, estaban limitadas en horario y territorio, debido a que apoyaban las labores domésticas como forma de instruirse para ser una buena dueña de casa en el futuro.

*“Sí, era bastante tranquilo porque resulta de cómo no había nada de tecnología y los papás eran estrictos, lo único que teníamos como para salir a jugar casi era al luche, la pinta, la escondida (...) rondas o mi mamá que nos entretenía haciendo muñecos o algo así”.* *(Entrevista a R.S)*

*“ehhh es que llegaba un momento que en que cuando una era más grande le ayudaba a la mamá a los quehaceres del hogar, a una en ese tiempo como que nos preparaban para casarse, te enseñaban a cocinar, a secar los platos, a poner la mesa ehhh todo lo que hace una dueña de casa, la*

*mama...y los niños claro, los niños eran los que salían a jugar a bicicleta, eso ya era una cosa como de machismo, pero era así...era así nuestra generación” (Entrevista a M.R)*

Las festividades o fines de semana eran instancias de reunión para las familias en la comunidad. Se generaban puntos de encuentros en la población para compartir de diversas actividades como por ejemplo: jugar fútbol, ver los fuegos artificiales en año nuevo, quemar el judas, encumbrar volantines.

*“era bien entretenido (...) había un estadio, no sé si ha escuchado del estadio italiano que está ahora pero antes se llamaba Ferroviario y ahí hacían actividades los días domingo entonces los papás iban y llevaban a los niños ahí. Como le digo, también habían circos, juegos, los juegos esos donde llegan los carruseles, todo eso no llevaban ahí los papás”. (Entrevista a R.S)*

*“si llegaba al año nuevo y antes de las 12 estábamos todos acostados. Antes eran puros reflectores de los barcos, los barcos, como 5 minutos y se acababa el año nuevo asique todos a acostarse, claro”. (Entrevista a C.A)*



Imagen 10: Imagen referencial de la quema de Judas, tradición de Semana Santa. Disponible en Internet <https://www.facebook.com/groups/valparaisodelrecuerdo2>



Imagen 11: Año nuevo en el mar en los años 60, en que los fuegos artificiales actuales eran la luz de reflectores. Disponible en Internet <https://www.facebook.com/groups/valparaisodelrecuerdo2>

“sí que era bonito el ambiente por ejemplo de salir en la navidad a mostrar los juguetes, los vecinos se iba a saludar, por ejemplo había gente que se juntaba en los pasajes y entre ellos hacían fiestas de año nuevo y bailaban pero en el año nuevo sí que era bonito porque todos los niños salíamos a jugar con fuegos artificiales (...) era una

infancia bonita, bonita, se disfrutaba harto estar en la calle con los niños”.

(Entrevista a M.R)

“por lo general lo que se usaba mucho era que las fiestas patrias típicas que hacían fiestas, casi todas las familias se iban al cerro a encumbrar volantines. No sé si ha escuchado usted decir eso y se hacía un asado allá en el cerro, claro”. (Entrevista a R.S)

Imagen 12: Terreno en la parte alta del Cerro Esperanza, usado como punto de encuentro para la comunidad.  
Disponble en Internet  
<https://www.facebook.com/groups/valparaisodelrecuerdo2>



### **El comienzo de la expansión territorial, social y económica**

Desde la década de los 60 las viviendas del cerro Esperanza, fueron fortaleciéndose con el transcurso de los años. El ímpetu de los esperancinos por mejorar sus condiciones habitacionales, independientemente del sector de residencia, se refleja en el trabajo de aquellos que destinan parte de sus ingresos en comprar o conseguir material para ampliar, cercar o techar parte de sus terrenos compuestos por viviendas inicialmente de material ligero.

*“cuando el viejo llegó de allá...echó todo abajo, trajo los carpinteros hicimos una casa de madera. Ahí empezamos a vivir mejor”. (Entrevista a C.A)*

*“Si algunas ya las han reparado, las han vuelto casi a construir...ha llegado gente nueva que ha modificado las construcciones y se está viendo*

*más bonito el sector que ante era más humilde por decir así”.*

(Entrevista a M.R)



Imagen 12: Línea Verde Mar, recorrido H que reemplazó a la línea 16. Actualmente llamado 505.  
Disponble en Internet  
<https://www.facebook.com/groups/valparaisodelrecuerdo2>

Junto a la pavimentación de las calles principales, la locomoción colectiva empezó a abarcar mayor territorio, llegando a lugares más altos del cerro. Situación que fue directamente beneficiosa para quienes realizaban trayectos diarios a pie desde la parte alta del cerro.

*“...pavimentaron aquí como el año 60, 61, 62 más o menos... (...) pavimentaron para las micros, 21 de mayo donde estábamos parados, ahí pavimentaron pa arriba”. (Entrevista a C.A)*

La pavimentación realizada en la parte baja del cerro consolidó socialmente al sector bajo la plaza, particularmente a la calle Barros Arana, como un sector más acomodado económicamente, donde se construyeron más casas y las que ya habían, fueron reforzadas en cuanto a materialidad, y la obtención de servicios básicos; luz, agua, alcantarillado y baños.

Éstas se arrendaron para fines comerciales y de habitación, los displays del lugar sirvieron para acoger instancias de recreación. Se instaló la fábrica de cecinas Obermoller, famosa y codiciada por sus productos en el sector, un teatro familiar y el Club social y Deportivo Orompello de la época obtuvo mayor reconocimiento a nivel de cerro y sus alrededores.

*“En el cerro teníamos desde abajo, la parte que era más consolidada donde había gente que tenía mucho dinero, habían fábrica de cecinas, (...) cerca de ahí estaba el matadero, las cecinas Obermoller... esos eran alemanes”.  
(Entrevista a E.M)*




Imagen 13: Fábrica y sala de ventas de Cecinas Obermoller, año 1988.  
Disponible en Internet  
<https://www.facebook.com/groups/valparaisodelrecuerdo2>



Imagen 14: Actualmente solo se mantiene la infraestructura de la fábrica en cerro Esperanza.  
Obtenido de Google Maps en Mayo de 2019.  
Avenida Barros Arana/ Simón Bolívar.

“había harto comercio para ser un barrio...había una fábrica de cecinas en la misma calle, también habían negocios chiquititos, más abajo estaba el matadero que la gente iba a comprar las carnes (...) bajaban los animales por el cerro los llevaban (...) pero era normal”. (Entrevista a M.R)

Hasta 1965 era posible ver cómo los animales eran arreados hacia el Matadero desde la parte alta de la Plaza Esperanza y por las calles principales, que alrededor de esa fecha fueron pavimentadas.




Imagen 16: Vista frontal antiguo Matadero Municipal ubicado a los pies del cerro Esperanza. Disponible en Internet <https://www.facebook.com/groups/valparaisodelrecuerdo2>

Imagen 17: Actualmente Inacap. Imagen obtenida de Google Maps en Mayo de 2019. Avenida España/ Pelle

“abajo donde está el Orompello al frente, ese era un teatro (...) donde está la botillería morales, al lado, ese era un teatro, claro, claro, ahí estaba el Pelao Guerrero, don Mario y la señora Silvia, la señora tenía 2 hijos que empezaron el teatro y daban 3 películas...a las 1, 2 de la tarde estábamos metidos en el teatro”. (Entrevista a C.A)

“después íbamos a ahí donde estaba la iglesia, esas casa que estaban más abajo no eran casas, era un display grande así que ahí llegaban los juegos, llegaban los juegos”. (Entrevista a C.A)



Imagen 18: Sitio en que antiguamente se encontraba el teatro de Cerro Esperanza, calle Barros Arana. Imagen Obtenida de Google Maps en Mayo de 2019. Barros Arana/Simón Bolívar.



Producto de lo anterior, sumado a la urbanización que se encontraba en proceso, los servicios de salud, educacionales y deportivos vivieron un auge, permitiendo mayores posibilidades de participación en la comunidad.

A mediados de los años 70 surgieron nuevas escuelas y colegios, aquellas que se encontraban ubicadas en el cerro, aumentaron el número de matrículas debido a su traslado a dependencias idóneas para su funcionamiento, permitiendo aminorar el esfuerzo de familias para trasladar a sus hijos e hijas a centros educacionales más cercanos.



Imagen 21: Escuela 21 de Mayo. Antigua escuela 49 ubicada en Villa América.  
Disponible en <https://www.facebook.com/groups/valparaisodelrecuerdo2>

Un ejemplo de esto es la escuela 49 con categoría de Rural, de la que se habló anteriormente. En el año 1964 comenzó la construcción del actual edificio en terrenos cedidos por Villa América. En la década de los 80, la Escuela deja de llamarse 49 para recibir el nombre de “21 de mayo” E-282. Actualmente escuela tiene una matrícula actual de aproximadamente 130 alumnos distribuidos en 9 cursos desde Pre-Kínder a Octavo Año y dentro de la comuna tiene buenos resultados SIMCE, que son reflejo de un trabajo en equipo de profesores, apoderados y alumnos.

*“ha habido muchos cambios porque las escuelas esas antiguas muchas ya no existen y han hechos otros edificios, otras estructuras y bueno, por lo general todo como siempre han ido evolucionando las cosas entonces ha cambiado mucho pero en cuanto al, en cuanto he sabido yo de que la educación es bastante buena porque ha llegado el colegio Numancia ahí también”. (Entrevista a R.S)*

Se acondicionó una casona en la Calle Los Peumos para que funcionara como el primer consultorio del cerro. De esta forma, algunos esperancinos tuvieron parcialmente cubierto su derecho a la salud hasta que posteriormente producto de la infraestructura y la mayor dotación de

personal, el consultorio se trasladó a la calle Galvarino N°7, a una cuadra de la plaza Esperanza, lugar en que se encuentra actualmente con el nombre Cesfam Esperanza Cardenal Silva Henríquez.



Imagen 20: Antiguo consultorio Esperanza. Ahora Club Deportivo San Pedro. Calle los Peumos.  
Disponible en <https://www.facebook.com/groups/valparaisodelreuerdo2>

### **La organización social**

El incremento poblacional del cerro Esperanza, lleva a los vecinos a crear de manera espontánea diversos tipos de organizaciones, con la finalidad de dar soluciones a sus problemáticas básicas; vivienda, salud, educación y recreación. Aquellas reuniones realizadas, conseguían que los vecinos trabajaran para lograr mejoras aplicables a la comunidad, pero de manera informal desde el punto de vista legislativo actual.

*“ehhh por ejemplo las juntas vecinales, ehhh todo esto sirvió para que la gente saliera de la casa, tanto los hombres, por ejemplo que se pusieron muchos clubes deportivos, entonces los papas de ese tiempo participaban jugando futbol, en los centros de madres que habían, la mujer como era tanto de casa, tuvo la instancia de participar con otras mujeres, entretenerse, como que tejer...la cosa era salir y distraerse. También las juntas vecinales aquí bueno eran para hombres y mujeres porque la idea era juntarse para...no se...tener una idea de hacer muchos proyectos en cuanto a su barrio, mejorar el entorno, actividades para diferentes...navidad, 18 de septiembre, o sea, se organizaban y era una participación de todos, comenzó la gente a organizarse y salir de ese mundo que estaban medios encerrados en la casa”.*

*(Entrevista a M.R)*

En el año 1968 bajo el gobierno del presidente Eduardo Frei Montalva, se promulgó la Ley N° 16.880, denominada de Organizaciones comunitarias, que le otorga personalidad jurídica a dos tipos de organizaciones; funcionales y territoriales. Las territoriales, obedecían a juntas de vecinos, mientras que las funcionales a clubes sociales, deportivos y centros de madres.

Años antes del surgimiento de esta ley, estas organizaciones llevaban mucho tiempo en funcionamiento al interior de la localidad esperancina. Su promulgación les aportó la formalidad y reconocimiento a nivel social, necesario para su fortalecimiento como organización cultural, deportiva, vecinal y de centro de madres.

Los clubes deportivos en el cerro Esperanza nacieron por el espíritu entusiasta y las condiciones socioculturales que impulsaron a los jóvenes a apropiarse del fútbol como forma de recreación en la clase popular. Hasta el día de hoy, son el punto de encuentro de familias y vecinos que se reúnen para disfrutar de los campeonatos de futbol realizados por las categorías: infantiles, juveniles y de adultos de los clubes San Pedro, Chilenitos y Orompello.



Imagen 22: Club deportivo San Pedro. Calle los Peumos. Elaboración propia.

El club San Pedro, ubicado en calle los Peumos, fue fundado el 29 de Diciembre del año 1947, pertenece a la Asociación de Futbol de Valparaíso. Cuenta con una infraestructura que a medida del tiempo ha presentado mejoras y ampliaciones, lo cual deriva en una creciente participación de la comunidad.



Imagen 23: Fundadores Club de Futbol Chilenitos. Año 1963. Disponible en [www.facebook.com/ChilenitosFc/](http://www.facebook.com/ChilenitosFc/)

Chilenitos Futbol Club, ubicado en la calle Diego de Almagro, fue inscrito como organización social el año 1973. Ideado por los vecinos quienes no tenían un lugar físico para sus encuentros sociales y principalmente deportivos, decidieron

agruparse y darle formalidad a su sueño de infancia originado el año 1963. Formalizado en una época en que la libertad de reunión no era un derecho, sus fundadores en su mayoría comunistas y socialistas debieron emigrar del país, quedando a su mando aquellos que no estaban comprometidos con causas políticas.

A lo largo de los años, aquel lugar que los albergó como organización social y deportiva, sigue siendo el mismo que vio concretar el sueño de jóvenes vecinos, que en un lugar modesto en un comienzo, atesora hasta hoy los triunfos de sus ligas a lo largo de los años.



Imagen 24: Liga juvenil de Club deportivo Chilenitos en Estadio Ferroviario.  
Disponible en <https://www.facebook.com/ChilenitosFc/>

*“noooo si nosotros eramos torreja, teníamos la sede social que era acá (...) cabíamos como 10 personas adentro y estaba lleno, teníamos 2 mesas y una mesa de pin pon y chaooo”. (Entrevista a C.A)*

Un tercer club deportivo y social llamado Orompello, se fundó en el año 1930 por un grupo de deportistas de la población baja del cerro esperanza. Las ramas impartidas, además de fútbol eran: ping pong, atletismo, rayuela, box y ajedrez.



Imagen 25: Fachada Club social y deportivo Orompello. Ubicado en calle Barros Arana. Elaboración propia.

Su rama social, en la que sus miembros participaban de malones, concursos de bailes y reuniones sociales, hasta el día de hoy, le otorga gran prestigio como club social de la ciudad de Valparaíso.

*“antes era impecable, era buenooo, antes llegabai al Orompello, fiestas de año nuevo (...) teniai que pasarlo bien y lo pasabai bien...el Orompello lleno”. (Entrevista a C.A)*

Las reuniones sociales realizadas en la clandestinidad, durante la época de la dictadura y debido a su contenido político, hasta el día de hoy se consideran como un secreto a voces entre los vecinos del que prefieren no referirse.

*“bueno ahí no sé, Ud. sabe que...bueno uno sabe muchas cosas pero no es permitido...” (Entrevista a C.A)*

El círculo cultural x57 nació en el seno de una de las pocas familias de renombre, oriundas del Cerro Esperanza. Su innegable orientación política de izquierda, llevó a los hijos de esta familia a ceder parte de su vivienda para realizar encuentros culturales, políticos y literarios abiertos a la comunidad de forma permanente.

*“Nosotros creamos un círculo cultural x57. Así se llamaba, hacíamos veladas de lectura y hablábamos del neorrealismo italiano, hablábamos del teatro de lo absurdo, íbamos a ver teatro...” (Entrevista a E.M)*

*“hacíamos en la casa el club...llevábamos a leer cuentos, poesía y las campañas políticas para ese cerro, no eran solamente política, sino que eran actividades artísticas, popular, popular, gente que nunca en su vida había escuchado un cuento ni poesía, en esperanza teníamos exposiciones, lectura, recitaciones, es que a nosotros nos interesaba, pensábamos que la cultura formaba parte también de la lucha nuestra de nuestro pueblo”. (Entrevista a E.M)*



Imagen 26: Fachada casa en que se desarrolló el Círculo x57. Fue disuelto el año 1973. Elaboración propia.

*“Un pueblo culto, un pueblo educado es muy difícil que lo sometan, lo exploten que lo marginen, debe tener una capacidad de crítica y herramientas para protestar para querer cambiar un mundo tan injusto y nos preocupábamos de eso y nos dio resultado”. (Entrevista a E.M)*

Inicialmente comenzó como un proyecto, pero con los años ganó adeptos en su mayoría de la izquierda política. La dictadura militar terminó con aquel círculo cultural, el allanamiento a la casa y el exilio de sus habitantes dio por finalizado aquel espacio de encuentro.

“se destruyó todo ese trabajo político, cultural que era realmente valioso para cualquier comunidad”. *(Entrevista a E.M)*

De acuerdo a la ley 19.418, las Juntas de Vecinos son definidas como “organizaciones comunitarias de carácter territorial representativas de las personas que residen en una misma unidad vecinal cuyo objeto es promover el desarrollo de la comunidad, defender los intereses y velar por los derechos de los vecinos, colaborar con las autoridades del Estado y de las municipalidades”. Esta ley fue promulgada el año 1995 por el Congreso Nacional de Chile y en ella se establecen las normativas que rigen estas organizaciones vecinales hasta el día de hoy.

La primera junta de vecinos con personalidad jurídica en la ciudad de Valparaíso fue la llamada Junta de vecinos n°1 Rosso. Ubicada en la calle los Boldos del cerro Esperanza. Desde el año 1968 hasta la actualidad es la única en permanente funcionamiento. Está compuesta por los representantes de los grupos familiares, que participan voluntariamente de ellas cada vez que se realizan asambleas ordinarias y extraordinarias del sector.

*“la junta de vecinos que, como le digo, fue la primera de Valparaíso, hacía bastantes actividades como para las fiestas patrias, la de las navidades, hacían fiesta para los niños y tanto cosas culturales como sociales, arreglos de calles, muchas de las calles es por las juntas de vecinos”. (Entrevista a R.S)*

Al igual que las juntas de vecinos, las agrupaciones de mujeres ya existían, pero su proliferación comenzó con la ley que permitió su constitución como “centros de madres”. Actualmente se evidencian estas instancias de participación social, lideradas y conformadas por mujeres, en su mayoría, adultas mayores.

El año 2017 el club deportivo Chilenitos abrió un espacio a las esposas de los socios para el desarrollo de sus actividades. También se encuentran en el cerro los centros de madres llamados “Esperanza”, “villa real”, “los mayos”, “Perla del Pacífico”

“hay un centro de *madres ahora en el club, ahora hace como unos 2 o 3 años (...) bueno, porque son las señoras de los socios, de ellos mismos, ellas quisieron y se les pasa el club, el segundo piso, que hacen reuniones allá arriba y se entretienen, es bueno.*”

*(Entrevista a C.A)*



Otra manifestación del creciente interés de la mujer por participar activamente en la sociedad hoy, se ve reflejado su participación en los talleres impartidos por el Cefam Esperanza. Estos talleres son mixtos, sin embargo los cupos son en su mayoría por mujeres adultas mayores.

Imagen 27: Talleres impartidos actualmente por el Cefam Esperanza, entre los que se estacan: actividad física, gimnasia, huerto, artes y salud. Disponible en Internet <https://www.facebook.com/cesfamesperanza>

### **El Gobierno de la Unidad Popular**

La investidura de Salvador Allende Gossens como Presidente de Chile el 4 de noviembre de 1970 trajo consigo al “gobierno de La Unidad Popular”, primer gobierno socialista del país al ser elegido por votación democrática, en que la economía planificada y estatizada sería un gran desafío para la sociedad y gobierno mismo.

En el cerro Esperanza se vive un periodo caracterizado por la expectación de la población ante el anuncio de cambios a nivel social, económico y político por parte del gobierno. Expectación que depende de la percepción de sus habitantes.

*“había mucha gente dividida por las ideas. O sea cuando salió de presidente fue bastante feo porque como le digo, por distintas ideas políticas, porque ya mucha gente que era amistosa, que teníamos muchas amistades con ellas, por el solo hecho se empezaba a distanciar o empezaba con palabras, con palabrotas, y eso de ambos lados.” (Entrevista a R.S)*

Se dotó de mayor equipamiento en los hospitales, surgieron los consultorios en los cerros, se potabilizó el agua, en educación se impulsó la enseñanza preescolar, básica e industrial, además de ampliarse el acceso a la universidad, se logró nacionalizar el cobre, pero no así, estatizar las grandes empresas como se deseaba en un comienzo. Lo anterior derivó en la utilización de un decreto dictado durante la República Socialista de 1932, en el que se permitía la expropiación y compra de acciones de industrias y empresas con el fin de controlar la economía del país.

El gasto social provocó un gran déficit en los recursos fiscales, generando un proceso inflacionario que se vio empeorado por el desabastecimiento, acaparamiento y sabotaje empresarial. Motivos que reforzaron el descontento de unos vecinos del cerro esperanza y por otra parte, el apoyo incondicional de otros al gobierno de Allende.

El desabastecimiento de la época se transformó en un problema social y económico que repercute hasta el día de hoy en sus memorias.

*“para mí no hubo ninguna novedad buena, fíjate que yo miro más pa abajo que pa arriba, hubo mucha gente que se atrevió a no trabajar, a no hacer nada...íbamos más pa abajo que pa arriba...malooo...”*

*(Entrevista a C.A)*

Las JAP, llamadas Juntas de Abastecimiento y Control de Precios, fueron unidades administrativas locales o comités de racionamiento creados en los últimos años del gobierno de Salvador Allende por la resolución N° 112 de la Dirección de Industria y Comercio (DIRINCO), publicada en el Diario Oficial de la República de Chile el 4 de abril de 1972. Las JAP comenzaron su funcionamiento en medio de las crisis provocadas por la ausencia de alimentos y suministros en la población, ante aquel escenario, su eje principal fue atenuar la escasez que aquejaba al país.

*“como era la pobreza aquí en Chile...llegábamos a hacer filas a la iglesia pa que nos dieran pa comer, era una pobreza tremenda hacían filas, filas, filas grandes... ¡de que estamos hablando! ahhh”. (Entrevista a C.A)*

*“Ese fue terrible por las colas, las peleas (...) había que hacer cola a las 5 de la mañana porque la JAP vendía las cosas, pa conseguirse una presa de pollo, pa conseguir leche. Así que fue una época tremenda y no se vivía tranquila.” (Entrevista a E.A)*

*“Fue un periodo como de susto, de susto porque lo que uno escuchaba a los papas de que el gobierno estaba mal, de que tenían miedo de lo que estaba sucediendo...no había para comer, me acuerdo que mis papas iban en la noche, en la madrugada a las filas a comprar, era mi papa, mi mama y mi hermana mayor y yo me quedaba con mi hermana más chica, estamos hablando de la madrugada, porque ellos tenían que hacer fila para cada uno poder traer medio litro de aceite, medio kilo de pan, era terrible, era humillante, terrible y del terror ...estaban bajo régimen militar ya, estaban... no me acuerdo...de Allende la gente andaba con susto, se notaba un ambiente de que podía pasar algo, no estaba de acuerdo con el gobierno...en ese tiempo”. (Entrevista a M.R)*

### **Golpe Cívico- Militar y comienzo de la Dictadura**

La inestabilidad económica del momento, repercutió negativamente en lo social; aumentó el descontento de la población, diversos partidos políticos y gremios como el de doctores, camioneros, mineros y comerciantes se aliaron en la oposición al gobierno socialista.

Luego de diversos intentos de golpe de estado efectuados en el Gobierno de Allende, el presidente decidió que para mantener su gobierno era necesario contar con un gran apoyo popular, es por esto que ideó convocar a un plebiscito que nunca llegó a efectuarse, ya que el martes 11 de Septiembre de 1973 las fuerzas armadas encabezadas por el general en jefe del ejército Augusto Pinochet, dieron inicio al golpe militar y al fin del gobierno socialista.

*“si yo recuerdo, no recuerdo si era un día sábado, pero normalmente la gente salía a hacer sus cosas y se veía normal y un día dejaron de pasar las micros amaneció así y venia la gente de vuelta, venia mucha gente caminando hacia arriba donde estaban las casas porque los estaban devolviendo a todos y algo pasaba...y salieron todos los militares a la calle, los no se po, tanquetas, cosa que uno decía ¿qué paso?...y bueno ahí todos con una radio puesta, era del terror...había que esconderse y no salir a la calle. No se sabía, solo sabíamos que decían nuestros papas y la gente del barrio “somos libres”, “estamos libres” toda la gente que estaban haciendo filas en ese momento, todos ellos nos decían a nosotros “somos libres gracias a Dios” eh hh se fue, lo echaron,*

*claro se referían al presidente que hubo un golpe de Estado”*

*(Entrevista a M.R)*

*“cuando fue recién el golpe la mayoría fue felicidad, toda la gente feliz, cantando, saliendo feliz pa afuera, no, si fue mucha felicidad. Salieron con bandera, todo eso, música, pusieron banderas en las casas, todo. Eran muy pocas las familias que eran de los repartidos en Esperanza, es que ahí en la calle Espillaga era toda gente casa sólida antigua pero de gente jubilados pero gente de trabajo, gente que se sacrificó para sacar sus cosas y que perdió mucho cuando salió el otro.”*

*(Entrevista a E.A)*

El objetivo del golpe era dar un primer paso para la transformación del orden político, económico y social imperante hasta entonces, a través de un modelo capitalista neoliberal en que la privatización de empresas y servicios, la desregularización estatal de precios y una política de apertura al comercio exterior, eran las principales vías para generar el “resurgimiento del país”. Sin embargo, para su cumplimiento, se impusieron duras restricciones a nivel político y social.

En el cerro Esperanza para algunos sectores de la clase media y de la clase alta, el periodo anterior a la dictadura lo identifican con momentos de miedo e inseguridad y no durante esta. Se puede ver acá una suerte de ajenidad respecto a este periodo, incluso lo identifican como una etapa de orden, seguridad y desarrollo.

Lo anterior puede explicarse según cuan afectada se vio ésta parte de la población durante aquellos periodos, razonamiento derivado de paradigmas familiares, sociales y políticos. Es por ello que la Dictadura Militar fue tanto apoyada como rechazada en la población esperancina.

*“que eran los comunistas los malos, los comunistas...que llego este señor Pinochet a salvarnos. Entonces eso era lo que a mí por años me dejaron en la cabeza mis papas y uno después con el tiempo se da cuenta que terrible fue todo y sabia una parte de la moneda nomas. Entonces eso lo aprendí con el tiempo, cuando crecí”.*

*(Entrevista a M.R)*

La dictadura para imponer su visión, tuvo que controlar a todos los sectores de la sociedad que presentaran una amenaza al régimen, siendo los militantes de organizaciones políticas de izquierda los más reprimidos. Este

proceso llevó a que la vida comunitaria se viera intensamente afectada, además, la intervención militar implicó que los más diversos aspectos de la vida de las personas se vieran modificados, siendo el miedo y la desconfianza consecuencias directas de esta situación.

La violencia política dirigida a la población a través de la coerción, lesión y exterminio fue el método que caracterizó a este periodo histórico dictatorial.

Un caso emblemático que es parte de la memoria de los adultos mayores del cerro Esperanza es el de la familia fundadora del Circulo X57.

Arribaron al cerro Esperanza el año 1949. Sus hijos, criados bajo las inclemencias sociales y económicas de la época, desarrollaron su sentido social ante las desigualdades que presenciaron y experimentaron a lo largo de sus vidas. Motivo que los llevó a temprana edad a militar el partido Comunista.

Sus ideales revolucionarios sumados a los de parte de la población esperancina que compartía los mismos, fue el impulso para crear con arduo trabajo el Círculo cultural y el club de fútbol Chilenitos, este último fundado junto a vecinos y amigos del sector. Estas instancias tenían como propósito la educación popular, esparcimiento, deportes y cultura como armas para combatir al sistema.

Tal fue la popularidad de estas iniciativas que los ideales comunistas empezaron a expandirse por el cerro, ganar más adeptos y formar una comunidad en que el espíritu revolucionario era el fundamento de su convicción.

Al ganar las elecciones Salvador Allende, parte de la comunidad esperancina vivió el triunfo de su representante, pero a pesar de ello, las crisis económicas y sociales acrecentadas en la época, eran motivo suficiente para preveer el golpe de estado que vendría a derrocar al gobierno y junto a él, reprimir cualquier tipo de amenaza.

*“Nosotros a pesar de que el peligro era inminente de un golpe, siempre teníamos en el inconsciente, subconsciente, lo descartábamos, no, no va a haber (...) cuando veo el nivel, nooo esto es el golpe, está en desarrollo... y me voy por caleta abarca por recreo y llego a esperanza y encuentro a mi mujer en la puerta, había una especie de ante jardín de 2 metros, el frontis estaba metido pa adentro y la veo que esta ella ahí con la guata y veo que están los vidrios rotos de la casa, de un dormitorio de donde estaban los*

*niños...y ¿que pasó? le digo yo... -rompieron los vidrios los de patria y libertad, tuve que sacar a los niños pal fondo- ¿y les pasó algo?..ninguna cosa porque tenían cortinas gruesas y los vidrios no cayeron, cayeron pa abajo- ...y ¿viste algo? - si mira allá arriba hay uno- Era un vecino que era de patria y libertad, estaba en la puerta así mirando...ya le dije ¡quédate aquí! Voy al teléfono para llamar por teléfono (...) ¡todo colapsado! (escucha gritos en la calle) ¡Llego Yakarta! ¡Comunistas, terroristas, upelientos, aquí van a ver!". (Entrevista a E.M)*



Imagen 28: Lugar en que se encontraba la casa del entrevistado E.M, siniestrada durante el golpe Militar de 1973. Imagen obtenida de Google Maps en Mayo de 2019. Calle Viña del Mar.

*“¡chuta! ...¡ya estamos en el golpe! Y yo me fui a despertar a gente del cerro; a los socialistas, a los miristas, debe haber sido ya casi al amanecer, yo no tenía ni reloj ni había celular, pero estaba amaneciendo, cuanto...sería septiembre las 5 de la mañana, 6 de la mañana. Entonces desperté a toda la gente y toda*

*la gente se juntó en la esquina del mural, 200 llegaron y todos pedían armas para defender al gobierno popular. Entonces se había dicho que se iba a defender al gobierno que había un estado de animo de lucha de querer defender lo que tanto había costado en la historia...que fuera a ser derrocado y no había po. (...) Nosotros queríamos organizarnos, establecer la defensa del gobierno popular, estábamos dispuestos pero no había con que...con piedras, con flechas... ¡con que! No teníamos nada...". (Entrevista a E.M)*

*“Alrededor de las 10 de la mañana debe haber sido 10 de la mañana, ya habíamos escuchado el discurso de Allende, Puta, todos llorando, todos tristes eh (..) y yo fui a despedirme, estaba en la casa del mural ahí, a despedirme de mi mujer, a despedirme de los niños...  
-espero que nos volvamos a ver... que tengas al tercer hijo, ojalá sin dificultades y nazca bien , pero yo voy a hacer todo lo posible por ustedes que no me maten-. Yo sabía que si me agarran me matan y lo confirman después todos los hechos, las informaciones y me fui po, a la clandestinidad y ahí estuve hasta el primero de noviembre que Salí a Santiago.” (Entrevista a E.M)*

La comunidad se encontraba consternada. La situación se tornó de vida y muerte para quienes militaban en partidos políticos de izquierda, como los integrantes de esta reconocida familia, ya que representaban una amenaza que podía corromper el “orden” que se estaba instaurando. Por ello, para salvar sus vidas, consideraron el exilio como única opción para sobrevivir.

*“no me mandaron, tuve que salir al exilio y ahí viví 31 años fuera del Chile. Y quien no ha estado en el exilio, el exilio es involuntario, la migración es voluntaria, entonces fuimos toda mi familia perseguida, muchos de ellos torturados en la Esmeralda, en la academia de guerra, en diferentes lugares en Valparaíso, asesinaron a Mario en Pisagua en el campo de concentración de Pisagua....y la pasamos mal....sobrevivimos la mayoría....en algún momento habían varios hermanos detenidos....en Lebu y el barco de la sudamericana que era una cárcel flotante, flotando en un lugar de tortura de exterminio” (Entrevista a E.M)*

El apoyo de sus pares y la confidencialidad de sus vecinos y familia para llevarlo a cabo, demuestra la solidaridad vecinal de aquellos que arriesgan su vida para proteger a los suyos.

*“No pasaba más de 3 días en una casa en una quebrada, en una cueva, después dormía ahí en la quebrada y tenía que ir a una casa, golpear las latas de una manera...veían que era yo, me decían, entre y salga por aquí compañero, comía algo y me iba a la quebrá hasta que logre salir de ahí (...)*

*Estaba en una mitad de la cuadra y para llegar a la esquina que me interesaba llegar no podía salir a la calle, entonces todos los vecinos me abrieron los fierros por atrás, me dijeron mira teni que irte por atrás, es una ladera pero te abrimos todos los fierros y hicimos una pasá pa que lleguí a la casa de la esquina. Y me hicieron todos los vecinos una pasada, la solidaridad era tremenda. Hasta que logre entrar al consulado general de Cuba en Santiago (...) porque todos los intereses cubanos quedaron bajo la protección y resguardo del Estado Sueco, entonces ese consulado estaba protegido con la inmunidad de Suecia (...)-te va venir a buscar un diplomático sueco y te va a llevar al lugar definitivo- y me llevaron a eso, ahí estuve como 8 meses sin que me dejaran salir”.*

*(Entrevista a E.M)*

Mientras el entrevistado se preparaba para ir al exilio. Su familia que quedó en el cerro Esperanza sufrió la violencia política de la dictadura. Sin medir consecuencias, sexo ni edad, la actitud coercitiva de los agentes del Estado buscaba obtener información sobre personas u organizaciones de resistencia a la dictadura. Dejando huellas en ellos que marcaron su vida por el resto de sus días.

*“hasta que yo pude salir, romper el cerco de Valparaíso, mientras tanto, torturaban a mi mujer de 7 meses, con 2 hijos Eduardo con casi 4 años y Johana casi 2 años y el otro 7 meses en la guata de mi mujer...”.*

*(Entrevista a E.M)*

Finalmente toda la familia tuvo que salir al exilio en tiempo de dictadura, sin embargo, no todos corrieron la misma suerte.

Uno de los hijos, con 27 años fue asesinado y llevado a Pisagua, Iquique para su fusilamiento. El resto de la familia, incluida su madre y sobrino, fueron torturados por efectivos de las Fuerzas Armadas y agentes del Estado.

*“El terrorismo de estado era tan brutal que no respetó ni a una vieja en el sentido despectivo...a una mayor y a un niño...y en realidad nunca quisieron contar ellos lo que les hicieron detalles, por dignidad por vergüenza (...) sufrieron los interrogatorios ehhhh vejaciones, humillaciones, en el cerro....en la casa y la gente los veía como a una mujer mayor y a un niño que recién comenzaba su vida” (Entrevista a E.M)*

Según la AFEP Valparaíso (Asociación de familiares de ejecutados Políticos) la versión oficial establece que a uno de los hijos lo matan porque pertenecía al Departamento de Investigaciones de la Aduana (DIA) de Iquique, mismo cargo que ejercía otro de sus hermanos en la región de Valparaíso. Estaban investigando en el año 1973 un cartel de droga que había en el Norte y que estaba en manos del ejército chileno. Al poseer información necesaria para tomar cartas en el asunto, se lleva a cabo el golpe militar y queda designado como General de la región, el Coronel que estaba siendo investigado por los hermanos y los respectivos departamentos a los que pertenecían. Al asumir éste último, manda presos a todos los miembros de DIA Iquique y Valparaíso, solo el mayor de ellos quien

trabajaba en Valparaíso logra escapar. Posteriormente los demás reclusos, son trasladados, fusilados y arrojados a una fosa común en Pisagua.

La casa que fue construida humildemente por esta familia, aquella que fue reparada y ampliada para albergar a tamaña familia, la misma que albergó un vacunatorio y un club social y cultural para la población del cerro, desde el año 1973 se encuentra desocupada.



Imagen 29: “La casa del mural” llamada así por los esperancinos está ubicada en Calle Guillermo Errázuriz. Elaboración propia.

*“estuvo muchos años desocupada no abandonada, muchos dicen la dejaron abandonada....desocupada, sigue siendo de 3 hermanos, está el mural...arreglamos la esquina para arrendarla (...) 2 hermanos y el hijo de mi hermano que fusilaron somos dueños de esto y el resto...hay que entenderlo no, no, no quieren volver a los infiernos y la vamos a preparar y la idea nuestra es tener vida y recursos para hacerlo, queremos hacer un centro cultural y de memorias, lo demás demolerlo porque hay partes muy malas de esa construcción y hay sitio suficiente para hacer algo”.*

*(Entrevista a E.M)*

Actualmente y desde la post dictadura, en sus murallas se ha plasmado un memorial al hijo asesinado, un mural que ha mostrado durante años que el cerro Esperanza mantiene viva la memoria de aquellos que lucharon en resistencia al gobierno militar, aquellos que por ser fiel a sus convicciones pagaron con su vida en un gobierno que utilizaba la violencia como herramienta de poder y coerción.

*“El mural empezaron a hacerlo cuando nadie de nosotros estaba en Chile, lo empezaron a hacer jóvenes, vecinos, militantes comunistas, del cerro...empezaron a hacerlo y hoy día es un acto tremendamente potente”.*

*(Entrevista a E.M)*



Imagen 30 y 31: Algunos de los diseños plasmados en las murallas de la casa  
 Disponible en <https://www.facebook.com/ChilenitosFc/>

En el marco de la conmemoración de su asesinato, cada 11 de Octubre se congregan. agrupaciones de DD.HH, vecinos del cerro Esperanza, militantes del PC, Concejales , músicos, pintores/ras, ex presos y presas políticas de la región en las inmediaciones de lo que fue su hogar.

El Mural, expresión genuina de los vecinos y agrupaciones, hasta el día de hoy busca mantener la memoria de uno de los hitos de violencia política más potentes del cerro Esperanza, en que una familia completa sufrió las consecuencias de la dictadura militar.



Imagen 33-34-35 y36: Conmemoración anual de la muerte de Mario Morris.  
 Disponible en Internet <https://www.facebook.com/pcvalparaiso/>

Durante los días posteriores al Golpe de Estado se desarrolló en el cerro, un sentimiento compartido de miedo e inseguridad, independientemente de las preferencias políticas, el ambiente caracterizado por el amenazante contingente militar, policial desplegado en cada rincón del cerro Esperanza, reprime y desestabiliza cualquier intento de lucha social.

*“El tiempo era del terror porque se prestó mucho para el abuso de los militares. Nosotros estábamos en total indefensión total vulnerabilidad que nos pasara cualquier cosa porque si un vecino nos tenía mala, decía, sabe que ese es comunista...iban y lo sacaban y se lo llevaban. Sin importarle que fueran jóvenes, adolescentes y así se perdió mucha gente, muchas familias” (Entrevista a M.R)*

*“Bueno, de ahí en adelante fue todo bien del terror, porque había que estar escondidos, no salir a la calle, casi que uno no tenía que estar en la casa con la luz apagada, así andábamos nosotros, porque si veían la luz a las 9 de la noche...llegaban los milicos y entraban y patiabán la puerta ¿que estaban haciendo?...porque decían que los que tenían las luces encendidas era porque estaban como en una juntas porque se hablaba mucho de los comunistas”*

(Entrevista a M.R)

Algunos vecinos sentían seguridad de que el nuevo gobierno impuesto por Augusto Pinochet, además de traer consigo un auge de la economía, no les causaría mayores problemas, si se mantenían alejados de la política y cumplían con lo que el régimen establecía como correcto. Sin embargo para algunos su seguridad de igual manera fue vulnerada, siendo víctimas de humillaciones, golpes e intimidados con armamento por parte de las fuerzas armadas.

*“bueno, uno si está metido en cosas o no, que si Ud. no ha hecho na no tiene por qué temer, pero después cuando vinieron a la casa en la noche andaban pichicatiados, pintados y que iba a hacer, nada, andaban con metralleta y todas esas cosas, abrían las ventanas tiraban todo pa todos lados. Bueno pero como uno nunca ha hecho nada malo no tiene miedo”. (Entrevista a C.A)*

*“yo no quisiera entrar mucho en detalle, pero realmente nosotros la sufrimos harto porque estábamos todo el día con los cosacos que nos*

*apuntaban la casa, casi veíamos el cañón del fusil que entraba por la ventana casi, así que fue bastante espantoso, teníamos miedo, con mucho miedo". (Entrevista a R.S)*

A la represión masiva de los primeros meses después del golpe militar sucedió un sistema de represión crecientemente selectivo y especializado. Se pretendió desarticular a fondo las estructuras clandestinas de los partidos de izquierda e impedir todo lo que tuviese relación con ello. Para poder llevarlo a cabo es que aparece la Dirección de Inteligencia Nacional (DINA) que fue la policía secreta de la dictadura militar de Pinochet entre 1973 y 1977. La DINA fue responsable de numerosos casos de infiltración y violencia política.

La violencia coercitiva, lesiva y destructiva ejercida por el Estado a quienes oponían resistencia a la dictadura, independientemente del tipo de manifestación, llevó a provocar la mayor vulneración de Derechos Humanos en Chile; ejecutados políticos, detenidos desaparecidos, presos políticos, violaciones, establecimiento de campos de prisioneros, exilio, restricción a la libertad de reunión, prensa, radio y televisión.

El año 1977 fue reemplazada por la Central Nacional de Informaciones (CNI).

Las organizaciones sociales del cerro Esperanza fueron intervenidas según cuan peligrosas para el régimen militar se podían tornar:

El Circulo x57 como organización política y cultural, fue disuelta a través del exilio y la muerte. La mayoría de sus miembros comunistas, socialistas y miristas se fueron al exilio ante la inminente amenaza de muerte por parte del Estado.

El club deportivo Chilenitos, si bien parte de sus fundadores tenían una clara tendencia política de izquierda, no concluyó su existencia. Sus bases sentadas solo en actividades deportivas le permitieron funcionar durante el gobierno militar sin inconvenientes.

*"Si eran políticos, se metían los hermanos con los amigos, pero no más allá, el club menos, porque no permitimos eso. El club deportivo no es para eso, es que no corresponde. No si Ud. quiere hacer algo, hágalo en su casa".*

*(Entrevista a C.A)*



Imagen 37: Portada del diario El Mercurio, 13 de septiembre de 1973.  
 Disponible en Internet  
<https://www.theclinic.cl/2017/04/24/las-portadas-mas-siniestras-los-diarios-la-edwards-eastman-la-dictadura/>

La televisión se transformó en un recurso para distraer a la población respecto a la sistemática vulneración de derechos, la programación omitía temas relacionados a la violación de derechos humanos en dictadura, en los medios escritos enaltecían al nuevo gobierno y por lo tanto repudiaban toda amenaza.

Lo anterior deriva en el interés de las grandes empresas dueñas de los medios de comunicación; Copesa y El Mercurio que se vieron beneficiadas económicamente por una dictadura que buscaba potenciar a la empresa privada.

*“todo cambio incluso los programas de la televisión cambiaron, empezaron a dar programas que aquí en Chile jamás habían llegado, pero todo era porque por un lado trataban de cambiar la... como decirlo... distraer al pueblo con cosas diferentes que nunca habían llegado, como programas en la tele de vedettes y cosas así”.*

*(Entrevista a M.R)*

La relación comunitaria se vio fuertemente dividida entre quienes apoyaban el régimen y quienes no. En algunos casos la ideología, la envidia y las rencillas personales fueron el motivo de algunos vecinos para denunciar a otros como simpatizantes de los movimientos de resistencia al régimen, hechos que culminaban con la tortura, detención o desaparición de personas, incluso familias completas.

*“uno no tenía idea y lo pasamos mal, porque en todo sector siempre va a haber gente que llega y acusa al gallo que es comunista y que aquí y que allá y si Ud. es amigo de una persona, siempre lo acusan porque Ud. también es”.*

*(Entrevista a C.A)*

## Crisis económicas década de 1980

Transcurridos unos años desde el Golpe Militar, se produjo un repunte en la economía nacional resultado de las medidas de shock implementadas por la Dictadura y su Plan de Recuperación Económica. Sin embargo, este repunte fue realizado en base un alto costo social, perjudicando directamente a los sectores menos acomodados económicamente del país: la cesantía, bajos sueldos y quiebra de pequeñas empresas e industrias se transformó en el gran motivo de descontento de los sectores populares.

*“se pasó muy mal en ese tiempo, realmente. Había, para algunos había, y para otros no había nada.” (Entrevista a R.S)*

*“Entonces mi papa, como tenía los medios para hacerlo, compraba en el famoso, que le llamaban mercado negro, entonces nosotros teníamos azúcar, el té, lo que normalmente las otras familias no tenían, pero resulta que por decir así, mi papa lo que costaba un kilo de azúcar que costaba 300 podría decir que escuchaba que le costaba 2000, pero era una forma de poder comer y estar tranquilos”. (Entrevista a M.R)*

En contraposición a esto, las empresas pertenecientes a los sectores más acomodados presentaron un auge en su economía; la privatización y la exportación de sus bienes y servicios las consolidaron como grandes imperios empresariales en la década de los 70. A los bancos se les facilitó la contratación de créditos en el exterior, compraron compañías, ofrecieron créditos a sus asociados y aparecieron las tarjetas de crédito, El capitalismo se instauró en Chile, dejando consigo la imagen de un próspero Estado ante los demás países.

A comienzos de la década de los 80, la economía chilena implosionó, el precio del petróleo sufrió un alza y la exportación nacional decayó considerablemente. No solamente devastó a aquellos sectores populares de la población, sino que se extendió a la clase media y a los sectores de más recursos del país. Sus efectos se acrecentaron en la población que vivió altos índices de inflación, cerraron bancos, industrias, fábricas, decayó la inversión nacional y extranjera en la economía. La segunda crisis del petróleo en Medio Oriente (1979), hundió la economía a nivel nacional y mundial.

Para Valparaíso fue una crisis importante, principalmente por el cierre de empresas portuarias como la Hucke, Costa, Chiletabacos, y otras imprentas e industrias más pequeñas.

Como una forma de contrarrestar el desempleo nacional, se crea el POJH en 1982, un Programa de empleo municipal en que las personas contratadas debía ejercer diversos tipos de oficios. Sin embargo tanto las condiciones de trabajos, como los sueldos estaban por debajo de lo mínimo de la época. Situación similar a la que ocurrió con el PEM (Programa de empleo mínimo) creado en 1974 y que se extendió hasta el año 1989.

*“terrible porque hubo mucho desempleo, afectó a muchas personas sobre todo a los más jóvenes. Bueno las personas de edad ya estaban jubiladas pero las personas más jóvenes quedó mucha gente sin pega. Donde vivía antes fue peor, ahí hasta varios familiares quedaron sin trabajo, claro que los jubilaron pero la jubilación que sacaron no les da pa vivir po”.*

*(Entrevista a E.A)*

Esta crisis que repercutió en Chile los años 1981- 1982 fue la antesala a la caída del régimen militar que proponía llevar al resurgimiento del país en cuanto aspecto fuera posible abarcar. Ante aquel escenario resurgió con mayor fuerza el sujeto popular como actor político y los grupos armados opuestos al régimen que luchaban constantemente para su erradicación. Motivo por el cual se incrementó también la represión y persecución política por parte de las fuerzas policiales y de inteligencia del Estado.

Las protestas realizadas a nivel nacional constituyeron la máxima expresión de descontento acumulado en la sociedad que ante una devastadora crisis económica que se extendió durante años, sumado a la ilegitimidad del régimen y las violaciones a los derechos humanos, las protestas fueron uno de los recursos más utilizados por la población en medio de la dictadura.

En el cerro Esperanza, hubo muchas protestas que se realizaron a causa de las crisis económicas del 81-82. A pesar del miedo en que se vivía, el descontento superó el nivel aceptable por la población y gran parte de ella se atrevió a manifestar su descontento.

*“sí había, hubo muchas. Sí, por lo general se hacían en la plaza Manuel Rodríguez, la plaza Esperanza que le dicen, y siempre iba a hablar el doctor*

*Newman que era un orador político. Pero en realidad era tranquilo a pesar de los tiempos, porque estaba protegido por las autoridades”.*

*(Entrevista a R.S)*

Otro recurso para acaparar la atención y posible adhesión de personas eran los cacerolazos; forma de expresión que a través del sonido inicial de una olla percutido por un individuo, lograba inundar un sector o población con la incorporación de todos aquellos que en masa manifestaban su descontento.

*“ehh no se podía salir a la calle porque daba miedo, pero si había una forma de protestar que era que se sentía una cacerola tocar y se supone que empezaba otra y después era como el cerro entero, después era como Valparaíso entero creo. El hecho de que se sintiera era que estaban protestando, era una forma de protestar a escondidas, pero esa era una de las protestas porque salir a la calle no, ya la gente estaba aburrída de los que le estaba pasando a sus familiares, se desaparecían, no sabían de ellos, no los encontraban, pero era una forma de hacer fuerza , juntarse y salir a las calles, sabían que corrían el riesgo de que los mataran, a manifestarse a ser escuchados” (Entrevista a M.R)*

Avanza el año 1983 y el nombre de Carmen Gloria Larenas Molina, estudiante de 19 años, resuena en el cerro Esperanza.

Carmen vivía junto a sus padres y ocho hermanos en Villa América, un barrio ubicado en la parte alta de Cerro Esperanza, donde la quebrada y las pequeñas casas autoconstruidas por sus moradores son partes del paisaje cotidiano. Estudió en la escuela 21 de Mayo, ubicada a pocos pasos de su casa y en el liceo N°1 de niñas.

Criada en un seno familiar con una clara tendencia política comunista, Carmen Gloria normalizó las diversas expresiones de lucha social como parte de su vida desde la infancia, a pesar de la represión y censura de aquellos años.

Simpatizante de las Juventudes Comunistas de Valparaíso se prepara junto a un grupo de amigos y militantes de su partido político para participar de la tercera Jornada de Protesta Nacional contra la dictadura y sus políticas, convocada para el 12 de julio del mismo año.

Como era recurrente, sobre todo en las jornadas de protestas, las calles aumentaban su contingente militar con el fin de reducir o dispersar, a como de lugar, cualquier manifestación en contra del régimen.

Desplazándose desde el Cerro Esperanza hacia Recreo alrededor de las 9 de la noche, en medio de la protesta, son alcanzados por un auto sin patente y con 4 desconocidos en su interior que abren fuego hacia los manifestantes. Carmen Gloria falleció en el lugar por heridas a bala sufridas esa noche contra los manifestantes.

Esta muerte a causa de la represión de la época, enluta y cambia el proyecto de vida de sus familiares para siempre. Carmen se convirtió en la primera víctima de la dictadura, en el puerto, en el tiempo de protestas y paros nacionales donde muchos comenzaron a organizarse, a salir a la calle y pensar que era posible derrocar a Pinochet y construir un futuro distinto.

Actualmente la plaza que se encuentra a pasos del que fue su hogar en Villa América, aquel que alimentó convicciones y deseos de lucha ante la injusticia social, alberga en sus muros un gran mural dedicado a su memoria. Un mural realizado por vecinos y agrupaciones de muralistas que buscan perpetuar su memoria como ejemplo de resistencia a las generaciones posteriores.



Imagen 38: Carmen Gloria Larenas asesinada en 1989. Mural ubicado en Villa América. Cerro Esperanza. Elaboración propia.

En la calle del Agua, a pasos del cerro Esperanza, yace una placa conmemorativa en el lugar en que fue abatida Carmen Gloria. Sus familiares y amigos en coordinación con la Agrupación de familiares de ejecutados políticos (AFEP), el Partido Comunista y la Comisión de Derechos Humanos de Valparaíso la inauguraron el año 2014. Este lugar es considerado como el hito N°1 de la ruta de la memoria, es decir, un lugar que marca precedentes a nivel regional, en que se dan a conocer a la comunidad cuales fueron los

lugares que albergaron las detenciones, torturas y muerte, lugares que no fueron solamente parte de la infraestructura estatal.



Imagen 39: Placa conmemorativa de Carmen Gloria. Ubicada en calle del agua, lugar de su muerte. Elaboración propia.

Avanzando en la historia, el domingo 3 de marzo de 1985 a las 19:47, Chile se estremeció por uno de los sismos más grandes de su historia. Con magnitud 7.8 en escala de Richter, las regiones más afectadas fueron las V, VI y Metropolitana, sobre todo en zonas rurales donde sus efectos fueron catastróficos.

El recuento final de víctimas fue el siguiente. Fallecieron 177 personas, mientras 2.575 resultaron heridas. Más de 142 mil viviendas resultaron destruidas y se reportaron más de 670 mil damnificados. Los daños totales, en tanto, fueron evaluados en más de 1.046 millones de dólares.

En Valparaíso, particularmente en el Cerro Esperanza, los daños fueron considerables. La mayoría de las casas, producto de su constante reforzamiento, no sufrieron derrumbes, algunas si presentaron grietas en sus estructuras, sobre todo aquellas de material ligero como el adobe, hubo pequeños deslizamientos de tierra, roturas de pavimento e interrupción de los servicios básicos.

*“si, porque como eran casas antiguas, no tan casa antisísmicas, eran casa de muchos años, pero no que se cayeran, porque eran casas más sólidas, por decir así, pero si, tuvieron algunas averías, también típico que se caían las cosas de la luz”. (Entrevista a M.R)*

*“me acuerdo que una se inundó porque se descentro una cosa de los cañones y bueno, a otras se les caían unos pedazos de cornisas, así como cosas exteriores nomas que se veían porque adentro no sé”.*

*(Entrevista a M.R)*

Luego del terremoto se evidencio en la población esperancina un receso de la tensión comunitaria del día, para transformarse en una muestra de solidaridad con quienes habían sufrido daños físicos o materiales por el sismo. Los vecinos se reunieron para constatar el bienestar de los demás y aportar u organizarse en caso de haber sido necesario.

Un hecho que divide a la población Esperancina es la visita del Papa Juan Pablo II el año 1987, en medio de la dictadura militar de Augusto Pinochet.

La primera visita de un jefe supremo de la Iglesia Católica a Valparaíso movilizó a miles de fieles del catolicismo al Aeródromo de Rodelillo, por los múltiples significados positivos que le atribuyeron a su visita.

*“yo fui. Fue muy tranquilo y algo muy emocionante, casi todos llorábamos (...) después llegamos todos a la iglesia y se hacían misas celebrando todo el acontecimiento”. (Entrevista a R.S)*

*“yo creo que era como la divinidad que venía, es que es que, nosotros como país vivimos cosas tan fuertes con este golpe (...) porque habíamos sufrido tanto; ver los papas sufrir, ver gente sufrir, entonces era un cambio, una Pero esta era como una bendición, esta fue como una esperanza del país pero en todas partes, si había una felicidad de donde él iba se llenaba...” (Entrevista a M.R)*

Otra parte de la población en que la religión no era parte de sus convicciones, el hecho no tuvo mayor repercusión.

*“fíjate que para mí...yo soy de otro tipo, es una persona más nomas”  
(Entrevista a C.A)*

Para algunos sin embargo, fue considerado como un acontecimiento elaborado por la dictadura para distender las tensiones políticas de ese entonces.

*“Entonces con el tiempo uno empieza a pensar...estos son distractores, pal país, entonces un papa no llega y dice “voy a ir” entonces en Chile pasaron muchas cosas así como distractoras para que el país estuviera como ¿ah? Con la mente en otro lado”. (Entrevista a M.R)*

El plebiscito constituyó el final del gobierno militar en Chile. Comenzó con la vigencia de la Constitución Política creada en 1981 en que se estableció el Tribunal Calificador de elecciones (TRICEL) y de los registros electorales en 1986.

Las elecciones definirían la continuidad del régimen militar por 8 años más o su finalización, dando paso a elecciones presidenciales y parlamentarias. Con el voto del SÍ y el NO, se definiría el futuro del país, motivo que llevo a la población a participar masivamente tras 15 años de ausencia de votaciones. El porcentaje logrado fue el más alto en la historia electoral de Chile.

Tras 30 días de campaña electoral, el universo electoral fue de 7.236.241 votos escrutados, válidamente emitidos, el Sí obtuvo 3.111.875 sufragios, equivalentes al 43% de las adhesiones ciudadanas, en tanto la opción No obtuvo 3.959.495 votos, equivalentes al 54,70% de los votos válidamente emitidos. Con ello, el general Augusto Pinochet debió convocar a elecciones presidenciales y parlamentarias, para finalmente entregar el mando del país el 11 de marzo de 1990.

*“La gente estaba dividida la gente, o queriai a Pinochet o no lo queriai. Muchos que habían estado económicamente bien querían seguir, al menos yo, no sabía, no entendía la situación y no sabía que lo que había al otro lado, no tenía idea del otro lado de la gente desaparecida...”*  
(Entrevista a M.R)

*“en el sector ahí de Aspillaga en ese tiempo las personas de más edad eran por el Sí, pero había mucha juventud que estaba por el No, entonces había harta división, claro porque lo más antiguos pensaban una cosa pero los más jóvenes pensaban otra cosa, hubo divisiones en las familias”. (Entrevista a R.S)*

El retorno a la democracia en Chile luego de la dictadura militar liderada por el general Augusto Pinochet entre 1973 y 1990 fue un hito a nivel histórico que se expresó el traspaso del poder político desde las Fuerzas Armadas de Chile, encabezadas por el comandante en jefe del Ejército, hacia el presidente elegido democráticamente, Patricio Aylwin.

Fieles a sus convicciones, en el cerro se mantuvieron las ideologías que dividían políticamente a la población. Sin embargo la percepción positiva del

nuevo presidente permitió generar una aceptación en la población respecto a su futuro gobierno.

*“para algunos nos volvimos locos, con eso se lo digo todo jajaja y para otros no po, andaban de duelo”. (Entrevista a R.S)*

*“hubo muchas personas que a pesar de ser del Sí estaban contentas que haya salido Aylwin porque se veía como un buen presidente y mucha protesta, mucho desorden, había muchos asaltos, la vida estaba con mucho conflicto, ya fue muchos años de gobierno militar.”  
(Entrevista a E.A)*

*“era lo que quería la gente también, porque llevábamos mucho tiempo en el gobierno militar y queríamos otro tipo de gobierno, un gobierno no de militar, un gobierno...un partido de democracia”.  
(Entrevista a M.R)*

El inicio de la democracia marcó un antes y después respecto a las libertades y derechos personales, sociales, políticos de los chilenos. Permitiendo a la población expresarse sin miedo a represalias, vivir tranquilamente. Ya no existía un regimen de gobierno autoimpuesto que violentaba en sus diversas formas a las personas.

El nombramiento de Valparaíso como Patrimonio de la Humanidad, basado en la riqueza arquitectónica de su centro histórico desarrollado principalmente a finales del siglo XIX, fue motivo para que la Unesco la eligiera como un sector protegido a nivel mundial el año 2003.

En el cerro Esperanza, la noticia no tuvo mayor repercusión en algunos sectores, en los que sí, se depositó la esperanza de que su nominación traería beneficios de índole social o económica, en que se protegería al puerto y sus cerros de posibles amenazas al patrimonio. Hasta el día de hoy los vecinos no ven los frutos de aquella nominación.

*“nada, yo creo que la gente ni siquiera supo, al menos la gente que vemos noticia”. (Entrevista a M.R)*

*“de primera fue mucha felicidad porque todo mudo estaba contento pero al final no se ha sabido (...) Al final no se ha notado ningún adelanto que haya*

*servido lo de patrimonio, nada, pero cuando recién se logró, toda la gente feliz”. (Entrevista a E.A)*

En la madrugada del 27 de febrero del 2010 la tierra volvería a sacudir al país, aunque esta vez acompañado de un devastador tsunami al sur del país. En el cerro Esperanza no se vieron momentos de tensión como lo fue en el terremoto del 85, al ser un país sísmico, existe una especie de normalización de la situación, ya que se descansa en cierta parte, en las construcciones reforzadas y firmes del cerro.

*“la gente ya sabe qué hacer, o sea si la gente se le va a caer la casa sabe dónde debe estar, hay, mas precaución, y todos ya estamos... tenemos cultura de terremoto para decir así, en caso de que los familiares este dispersos, cada uno sabe dónde cuidarse, que hacer...da miedo, pero sabemos que hacer”. (Entrevista a M.R)*

Otro acontecimiento que causó revuelo en la población fue cuando Chile ganó la Copa America.

*“ay, es una alegría pero inmensa claro. Más encima el cerro tiene fama para ser un cerro muy deportivo puesto que hay tantos clubes po. Está como el Ferroviario que le decía que ahora es el estadio Italiano, está la cancha de basquetbol y está el club deportivo Orompello, para arriba el San Pedro, Chilenito, y todo eso son como todos muy unidos los clubes y celebran todo junto”. (Entrevista a R.S)*

*“a no, eso sí que es un barrio que es bien futbolero, tenemos al San Pedro que es un club...ahí se sienten los partidos de la gente que va...aquí hay una fiesta en el sector como en todas partes, harta alegría con respecto a cuándo hay temas de futbol, la gente es bien alegre”. (Entrevista a M.R)*

### **Los efectos de la dictadura**

Si bien han transcurrido 28 años desde que finalizó la dictadura militar, las huellas, los sentimientos y los lugares en que se vivió la violencia política ejercida a la población aún están presentes en las memorias de los adultos mayores del cerro Esperanza. La melancolía y añoranza del tiempo previo a

la represión del gobierno, en que la solidaridad, vida en comunidad se daba sin temor, marcan un precedente de lo que es hoy la vida de las personas que habitan el cerro Esperanza:

El temor hasta el día de hoy por posibles repercusiones es un hecho que mantiene a los vecinos con la precaución de mantener algunos temas o identidades en secreto.

*“le dijimos a los trabajadores, que la mayoría eran socialistas, yo me acuerdo hasta el nombre de dos, pero no los voy a dar porque uno nunca puede saber lo que va a pasar, ni tampoco tengo autorización de eso”.*

*(Entrevista a E.M)*

*“bueno ahí no sé, Ud. sabe que ...bueno uno sabe muchas cosas pero no es permitido...” (Entrevista a C.A)*

*“Entonces no es una cuestión que se termina ahí, es una cuestión que se repite permanentemente para quienes en definitiva siguen en el cuento, porque el sigue, yo sigo de mi familia y como otros compañeros han tenido la suerte de encontrar trabajo, otros no porque la verdad ya te han hecho pebre.” (Entrevista a G.B)*

La percepción de los vecinos que no sufrieron directamente en sus familias la violencia política de la dictadura permitió, con el paso de los años, el desarrollo de la empatía por aquellos que si sufrieron.

*“completamente, familias que lo pasaron...hay que estar con ellas, hay que estar con ellas porque el precio es grande y que hasta el día de hoy buscan justicia y quizás nunca la van a tener, nunca la va a haber”*

*(Entrevista a C.A)*

*“Entonces no se sabía que era lo que estaba pasando con la gente que estaba arrancando o estaba desaparecida, lo que sufría la gente porque no sabíamos que era lo que pasaba, que como del otro lado (...) también había cosas como la tristeza de perder a sus familiares y que todavía no han sido encontrados, y uno lo entiende ahora como lo vivieron ellos...” (Entrevista a M.R)*

*“ ehhh Dios quiera que toda la gente que paso por el periodo ehhh de la oscuridad, que todavía están en ello, que tienen gente desaparecida, que esto de una vez por todas se logre...no se...encontrar para que pudieran*

*tener...no van a tener nunca su corazón en paz pero van a tener , atenuar por decir así, el hecho de que encuentren sus cuerpos (...) rezar por esa gente, por la fortaleza que ha tenido que sufrir, ellos no tienen vida, tienen fortaleza y esperanza y siguen viviendo y luchando por una causa para que las cosas cambien, eh y haya justicia de verdad para todos los que han cometido injusticias horribles.”*

*(Entrevista a M.R)*

El trauma de haber vivido en una permanente amenaza a la integridad física y moral en el cerro esperanza, es un tema que repercute hasta el día de hoy en la población proyectándolo en otros aspectos de sus vidas.

*“hasta el día de hoy yo no puedo sentir un disparo, es terrible, uno queda con ese trauma, con ese susto, otro, por lo menos a mí uno creció en una generación de susto, de miedo, que nos costó un poco...no sé, mas empoderarnos porque éramos una generación que vivió bajo el terror.”*

*(Entrevista a M.R)*

La vida de barrio, las instancias de reuniones sociales y culturales, las personas que se fueron al exilio y los ejecutados políticos son parte de aquello que causa un sentimiento de añoranza permanente en los esperancinos. Todo aquello que se exterminó es imposible recuperarlo.

*“y en ese tiempo cuando nos encontramos con los sobrevivientes nos emocionábamos...porque eran tiempos hermosos y todo eso lo mataron o por lo menos lo eliminaron de la vida del barrio. Recuperarlo cuesta mucho, lo exterminaron...mataron no solamente a mi hermano, mataron a la Carmen Gloria, que era más joven, mataron al Rubén Morales, Jara, Mauricio Arenas otros jóvenes, jóvenes exiliados”. (Entrevista a E.M)*

En el periodo que se desarrolló la dictadura militar existía una clara división en la población respecto al apoyo al régimen implementado y la oposición al mismo. Existía una precaria información respecto al proceder de las fuerzas militares y de inteligencia del gobierno sobre la población. Los hechos mostraban la evidente violencia con la que se llevaban a cabo los procedimientos. Sin embargo, había situaciones que a nivel nacional, poblacional y barrial se desconocían totalmente como lo era el tema de los

detenidos desaparecidos y los centros de tortura establecidos a lo largo del país y que muchos de ellos se encontraban a pocos metros de sus viviendas o lugares de trabajo.

*“vivimos cosas tan fuertes con este golpe, con las cosas que sabíamos de la gente que estaba perdida, porque después con el tiempo se empezó a saber qué es lo que estaba pasando del otro lado, de cosas impactantes como las torturas”. (Entrevista a M.R)*

*“resulta que a lo mejor nisiquiera sabías que al lado de tú casa estaban torturando poo...o sea mucha gente...Por eso te digo que muchos familiares empezaron a remover las cosas, cuando decían este fue un lugar clandestino de tortura...a la gente se le caía el pelo”.*

*(Entrevista a G.B)*

*“Darte cuenta de la realidad del horror que ellos utilizaron...el terror que ocuparon...la maldad de los hueones que en realidad cada vez vas encontrando más antecedentes terribles. Y es una cuestión que nunca deja de sorprenderte y darte más rabia”.*

*(Entrevista a G.B)*

*“Se ocuparon todo...los gallos ocuparon toda la infraestructura como Estado que tenían para torturar y matar; colegios, iglesias, hospitales, universidades. Todo lo que había lo ocuparon. Claro en ese contexto el horror de lo que se vivía era inmenso, la inseguridad era terrible.”*

*(Entrevista a G.B)*

De acuerdo a la Comisión Regional de Derechos Humanos, sobre aquellos lugares “clandestinos” de tortura señalan lo siguiente:

*"Respecto a lo de clandestino, todos lo fueron en algún momento antes de ser reconocidos. Hay centros que sólo la investigación judicial posterior pudo constatar su existencia. Y algunos que todavía no se tienen datos fidedignos para señalarlos como tal".*  
*(Entrevista a encargada de la Comisión Regional de Derechos Humanos A.Z)*

También, a través del siguiente listado, exponen que los siguientes lugares fueron centros de Detención y Torturas en la región de Valparaíso:

Academia de Guerra Naval, Valparaíso	Comisaría de Carabineros, Santa María
Base Aérea de Quintero, Base Aeronaval " El Belloto", Valparaíso	Comisaría de Carabineros, Villa Alemana
Cárcel de Mujeres Buen Pastor, Quillota	Comisaría de Carabineros, Viña del Mar Cuartel de Investigaciones
Cárcel Buen Pastor, San Felipe	Barrancas, San Antonio
Buque "Andalién"	Cuartel de Investigaciones, La Calera
Buque "Escuela Esmeralda", Valparaíso	Cuartel de Investigaciones, Limache
Buque "Lebu", Valparaíso	Cuartel de Investigaciones, Los Andes
Buque "Maipo" Valparaíso	Cuartel de Investigaciones, Quillota
Cárcel de La Ligua, Limache, Los Andes, Quillota, San Antonio, San Felipe	Cuartel de Investigaciones, Quilpué
Cárcel de Valparaíso	Cuartel de Investigaciones, San Felipe
Casa Secreta del A DOS	Cuartel de Investigaciones, Valparaíso
Club de Tenis de Llo-Lleo	Cuartel de Investigaciones, Viña del Mar Cuartel "Silva Palma" (actual
Comisaría de Carabineros Cerro Alegre, Valparaíso	Guarnición de Inf. de Marina "Orden y Seguridad),
Comisaría de Carabineros N° 1, Barrancas	Destructor Transporte Orella, Valparaíso
Comisaría de Carabineros N° 1, Playa Ancha	Escuela de Caballería Blindada de Quillota
Comisaría de Carabineros N° 1, Quillota	Escuela de Derecho, Universidad de Valparaíso
Comisaría de Carabineros N° 1, San Antonio	Escuela de Ingenieros Militares en San Antonio
Comisaría de Carabineros N° 1, Viña de Mar	Escuela Fiscal Barros Luco, Valparaíso
Comisaría de Carabineros N° 2, Valparaíso Central	Estación Puerto de Trenes, Valparaíso
Comisaría de Carabineros N° 3 Valparaíso Norte, Cerro Barón	Estadio de Playa Ancha, Valparaíso Ex Escuela Naval (actual Escuela de Submarinos), Valparaíso
Comisaría de Carabineros N° 3, Los Andes	Ex Retén abandonado, Las Dichas
Comisaría de Carabineros N° 3, Viña del Mar	Fiscalía Militar y de Carabineros
Comisaría de Carabineros N° 4, Viña del Mar	Fiscalía Militar, Quillota / Gobernación Militar
Comisaría de Carabineros N° 5, Casablanca	Fiscalía Naval / ex Intendencia, Valparaíso
Comisaría de Carabineros N° 6 E. Lillo, Valparaíso	Fuerte Papudo, Cerro Recreo
Comisaría de Carabineros, Algarrobo	Fuerte Vergara del Destac. de Inf. de Marina (actual Dest. Infant. de Marina N° 2 Miller), Las Salinas
Comisaría de Carabineros, Cabildo	Gobernación de Quillota
Comisaría de Carabineros, Calle Larga	Hospital Naval de Valparaíso

Comisaría de Carabineros, Cartagena	Hospital de San Antonio
Comisaría de Carabineros, Catemu	Hospital Deformes, Valparaíso
Comisaría de Carabineros, Chicolco	Inmueble "Esmeralda", San Antonio
Comisaría de Carabineros, Con Con	Inmueble en Jackson 870
Comisaría de Carabineros, El Quisco	Inmueble ubicado en la cercanía de la Estación Barón, Viña del Mar
Comisaría de Carabineros, La Ligua	Isla Riesco, Valparaíso
Comisaría de Carabineros, La Matriz	Local en el sector de la industria
Comisaría de Carabineros, Limache	Cemento Melón, La Calera
Comisaría de Carabineros, Llay Llay	Local de la Federación de Estudiantes de la universidad de Chile (FECH))
Comisaría de Carabineros, Los Nogales	Recintos Policiales de La Ligua
Comisaría de Carabineros, Olmué	Regimiento de Caballería N° 4
Comisaría de Carabineros, Papudo	"Coraceros", Viña del Mar
Comisaría de Carabineros, Petorca	Regimiento de Ingenieros de Tejas Verdes
Comisaría de Carabineros, Puchuncaví	Regimiento de Infantería N° 3 de San Felipe, actualmente Regimiento
Comisaría de Carabineros, Putaendo	"Yungay" (V Región)
Comisaría de Carabineros, Quilpué	Regimiento de Infantería N° 2 Maipo/
Comisaría de Carabineros, Quinteros	Regimiento Playa Ancha/ Fiscalía Militar, Valparaíso
Comisaría de Carabineros, Rinconada	Regimiento de Ingenieros N° 2
Comisaría de Carabineros, San Esteban	Aconcagua, Quillota
Comisaría de Carabineros, San Felipe	Regimiento Guardia Vieja, Los Andes
Melinka, Puchuncaví, Valparaíso	Regimiento o Escuela de Alta Montaña, Los Andes
Prefectura de Carabineros de Viña del Mar	Remolcador "Kiwi", Valparaíso
Prefectura de Carabineros, San Felipe	Retén de Petorca
Prefectura de Carabineros, Viña del Mar	Ritoque, Valparaíso
Recinto CNI Casa-habitación Habana, Viña del Mar	Sanatorio Militar Naval de Olmué, Valparaíso
Recinto CNI Calle Álvarez N° 132-154, Viña del Mar	Servicio Médico Nacional de Empleados (SERMENA)
Recinto CNI Cuartel de Agua Santa, Viña del Mar	Tenencia de Carabineros, Saladillo
Recinto DINA Las Cabañas en Rocas de Santo Domingo (ex SUMAR)	Tejas Verdes
Recinto "Mar", Viña del Mar	Universidad Católica de Valparaíso, Valparaíso (V Región)
Recinto "Prat", Viña del Mar	Universidad Técnica Federico Santa María, Valparaíso
Recinto Portuario entrada Molo Barcos, Valparaíso	Recintos Policiales de Catemu
Gobernación Marítima, Valparaíso	
Hospital Carlos van Buren	
Las Melosas (Cajón del Maipo)	
Liceo N° 2 de Niñas, Valparaíso	

### **Agrupaciones nacidas por los efectos de la dictadura**

Ante la vulneración de Derechos Humanos en el país, se crearon diversas agrupaciones que tienen por finalidad hacer justicia por quienes se vieron directamente violentados por la Dictadura. Son principalmente compuestas por familias de ejecutados, presos, exiliados.

Entre estas se identifican: AFEP Valparaíso (Agrupación de Familiares de Ejecutados Políticos), Comisión de Derechos Humanos de Valparaíso y Coordinadora de Familiares de ejecutados y detenidos desaparecidos.

Todas estas agrupaciones tienen fines en común, trabajar en base a tres ejes: Memoria, Verdad y Justicia.

*“La memoria tiene una contrapartida muy violenta que es el olvido y tanto la memoria como el olvido, son construcciones sociales, humanas (...) la memoria exige recuerdos, el olvido impone silencio (...) la historia puede estar contada desde el punto de vista de la construcción real de la memoria o puede estar contada desde el punto del olvido y en Chile ha sido de la historia social de Chile, la verdadera historia de Chile ha sido silenciada”. (Entrevista a Presidente AFEP y miembro Comisión DDHH y oriundo del Cerro Esperanza E.M)*

Para las familias existe la necesidad de buscar cumplir estos tres ejes, cada uno busca aminorar el dolor e impotencia que produce la indiferencia de la sociedad y la justicia tras años de las violaciones a los Derechos Humanos en nuestro país. Sin embargo, cuando la influencia social de los medios de comunicación de masas busca silenciar la memoria y lucha de sus familiares en la actualidad, el esfuerzo de las éstas resulta coartado por la sociedad misma, por la necesidad de olvidar aquel tiempo que provocó tanto temor en algunos y a la vez beneficio en otros.

*“Los medios de comunicación Copesa y el Mercurio que controlan toda la prensa nacional escrita en papel y televisivo, ellos quieren que esto se acabe, dar vuelta la página poner punto final, entonces ellos avalan todo y crean en el imaginario colectivo la necesidad de olvidar”.  
(Entrevista a Presidente AFEP y miembro Comisión DDHH y oriundo del Cerro Esperanza E.M)*

*“a nosotros nos dicen...pero hasta cuando...comoooo, ¿te imaginai? ¡Hasta que haya justicia! Mi hermano fusilado el 11 de Octubre de 1973 han pasado casi 46 años y todavía no hay una sentencia firme, nos cambiaron la vida, nos cambiaron el proyecto familiar, laboral, nos cambiaron todo, todo nos cambiaron y quieren que olvidemos, que demos vuelta la página, que pongamos punto final...¡es que es imposible!”. (Entrevista a Presidente AFEP y miembro Comisión DDHH y oriundo del Cerro Esperanza E.M)*



Imagen 39: Ejemplo de cómo los familiares de desaparecidos y ejecutados políticos recopilan toda la información que encuentran sobre sus familiares. Elaboración propia.

Una de los recursos utilizados por las agrupaciones para hacer frente a este olvido social generalizado, es imponer su presencia como agrupaciones en diversas instancias de conmemoración o que aluda a las violaciones de Derechos Humanos. Situación que mantendrán hasta el resto de sus vidas como forma de lucha por aquellos que sufrieron o fueron asesinados.

*“nosotros defendemos, somos, cada acto de memoria de recordación a nuestros familiares es un acto de resistencia, nos resistimos a que se importa el olvido, la desmemoria y esa es la lucha nuestra, eso lo hemos dado durante años y hasta el último suspiro que tengamos, el ultimo alito de vida que tengamos lo vamos a pelear, no nos queda otra”.*

*(Entrevista a Presidente AFEP y miembro Comisión DDHH y oriundo del Cerro Esperanza E.M)*

*“Queremos que nuestros familiares sean reconocidos como luchadores, políticos sociales, no terroristas, que se reivindique su nombre, su legado, su consecuencia”. (Entrevista a Presidente AFEP y miembro Comisión DDHH y oriundo del Cerro Esperanza E.M)*

A pesar de la lucha instaurada por las agrupaciones desde su conformación, existe en ellos la certeza de que nunca lograrán sus cometidos. A pesar de que Organismos Internacionales hayan condenado el

actuar del Dictador chileno, en nuestro país que fue donde se llevó a cabo el Golpe de Estado existe una gran impunidad para todos los casos de violaciones a los Derechos Humanos mientras no se logre establecer justicia.

*“es difícil que haya justicia en este país. Han dado justicia entre comillas a pocos casos que son como los más emblemáticos, pero ha sido así como dijeron ellos po, cuando Aylwin asumió habrá justicia en la medida de lo posible y así lo han hecho, ni siquiera en la medida de las víctimas porque todo está a favor de los victimarios y todo lo dan vuelta”.*

*(Entrevista a G.B miembro AFEP)*

*“Es como esta lucha biológica, es una impunidad biológica, porque tanto como asesinos como víctimas, se van muriendo. Entonces ya no hay una generación que continúe con esta lucha por la verdad y por la justicia lo que tiene que ver con lo penal po. Porque la lucha de nuestra agrupación si bien es penal, cierto, donde van las causas, por saber qué es lo que paso con cada uno de nuestros familiares, por recuperar a los detenidos desaparecidos, saber qué es lo que paso con ellos...y también es una lucha social, o sea nosotros también exigimos justicia social porque consideramos que por lo que murieron nuestros familiares es también por lo que nosotros luchamos cachay, nosotros mantenemos en alto sus banderas de lucha”.* (Entrevista a G.B miembro AFEP)

Las manifestaciones artísticas expresadas en el cerro Esperanza en su mayoría son murales como los de Carmen Gloria Larenas y Mario Morris realizados por agrupaciones como Brigada Violeta Parra Y Brigada Chacon. Estas agrupaciones tienen por finalidad reconstruir el tejido social y cultural que fue quebrantado por la dictadura. Buscan educar e informar a las comunidades sobre diversas temáticas que afectan al territorio, en el cerro Esperanza por ejemplo, sobre injusticias sociales.

*“entonces, la tarea del muralismo es informar al pueblo de todo lo que pasa, cuando se pinta una pared es para apreciarla de lejos, desde la micro u otro medio de transporte, por eso el mensaje es sintetizado, simple para leerlo en el mínimo tiempo (...) esto como una forma de construir identidad y así reconocernos como habitantes de esta parte del mundo y tener la fuerza necesaria para hacernos respetar y también como una forma de proclamar hacia el futuro valores comunitarios de sana convivencia”*

*(Entrevista a A.R miembro Brigada Ramona Parra)*

Dado lo anterior es que se definen como agrupaciones con gran responsabilidad social y política. En que aquellos lugares que han sido condenados por la oscuridad se les llenen de color para que la gente que transita y vive en ellos, se sienta identificada y retratada, no perdiendo nunca su historia, su lucha.

Actualmente es posible evidenciar un giro cualitativo en lo que es hoy el cerro Esperanza si se remonta a los orígenes de estas memorias. Si bien son muchos los aspectos externos que han influido en esto como por ejemplo la tecnología, el aumento de la población, la economía y cultura, hay un hecho que no pasa inadvertido y es el debilitamiento de la vida en comunidad del cerro Esperanza, rasgo que no sorprende si se ha generalizado en las demás ciudades y el país completo. Pues vivir más de una década siendo partícipe de un periodo de violencia política extrema donde el genocidio y tortura a aquellos considerados “rebeldes” traspaso toda frontera de lo personal y comunitario a tal punto de transformar todo aquello que fue en un pasado era parte del diario vivir de la población.

*“No, es como recuerdos, vivencias, toda una vida, infancia feliz, pero añoranza de esa vida que había más de estar comunicado con los vecinos...eso que ahora no se ve, cada uno en su casa, ya también porque cada uno trabaja y llega cansado (...) pero acá en el sector es como cada uno en su casa y se perdió esa comunicación vecinal”.*

*(Entrevista a M.R)*

La familia ha presentado diversos cambios en sus roles, la mujer, dueña de casa, actualmente presenta un rol mas activo en la sociedad, ya no solo es la encargada la crianza de los hijos, sino que también ha mostrado empoderamiento al salir al campo laboral o ser la jefa de un hogar monoparental.

*“a diferencia de la mujer de ahora es que...en comparación con las antiguas, por decir así, la mujer salió a trabajar, más empoderá, ya no está en la casa, ya no es la mujer sumisa que la mantenía el hombre, o sea, ya todas trabajan si no tienen un trabajo estable ya están... trabajan en lo que sea”. (Entrevista a M.R)*

Los niños, niñas y adolescentes viven en una generación en que la tecnología ha formado parte desde el inicio de sus vidas, ésta misma incide

directamente en la pérdida de comunicación familiar, en los pasatiempos y el deporte.

La normalización del consumo de alcohol o drogas a temprana edad es un rasgo que caracteriza a parte de este grupo etario.

*“ los niños ahora están más grandes, están en la edad tecnológica y prácticamente no se ven ni en la calle o llegan tarde del colegio porque le hacen jornada completa o ...están con el internet, entonces ya no se ve vida de calle, de niños”. (Entrevista a M.R)*

*“eran los años 60...entonces son cosas recordatorias de toda la vida...ahí cuando nos juntábamos ahí en la esquina pa ir a jugar a la pelota, con los hermanos, si nadie tomaba, nadie fumaba (...) éramos buenos”.*

*(Entrevista a C.A)*

La pérdida con el tiempo de las redes vecinales y de amistad entre adultos mayores, ya sea por el impacto de la dictadura, el exilio o fallecimiento de algunos que solían mantener una rutina diaria de convivencia en su juventud, es un hecho que causa gran añoranza y caracteriza a esta parte de la población. Es por ello que surgen diversas instancias e iniciativas para mantener activas sus habilidades sociales, artísticas y comunitarias llevadas a cabo por el Cesfam u otras organizaciones sociales.

*“esta todo cambiado, totalmente cambiado ehhe existe tantas instancias en tantas partes por ejemplo ahora hay un consultorio en el sector, hay talleres para adultos mayores, con actividades varias, los abuelos a partir de 60 años ya tenemos otra forma de pensamiento, ya no somos los que estaban antes en la puerta de la casa sino que ya salen al mundo”.*

*(Entrevista a M.R)*

*“uno llega a una edad aquí de no encontrarse con los amigos y eso es penca, porque todos tenemos una vida y cuando uno se siente solo no encontrarse con nadie es último de penca, de no encontrarse con los amigos que uno tenía antes...como que Ud. llega a la esquina y llega solo”.*

*(Entrevista a C.A)*

Las tradiciones que antes se daban espontáneamente entre la comunidad, hoy surgen como panoramas aislados para los grupos familiares. El decaimiento de la vida comunitaria es evidente en este sentido.

*“el día domingo aquí, es como cualquier día, antes no...el día domingo que ibai a la cancha el sauce que estaba ahí abajo, se llenaba, nos juntábamos todos los amigos ahí...era bueno...se pasaba bien...se pasaba rico antes, ahora no (...) ahora ya no se puede conversar con nadie”.*

*(Entrevista a C.A)*

*“se perdió la fiesta de la primavera, de la challa que se hacía, carnavales, todo eso se hacía en el cerro. La fiesta de la primavera, por ejemplo, las mamás vestían a las niñas con disfraces”.* *(Entrevista a R.S)*

La infraestructura barrial es algo que ha mejorado indudablemente y se considera como una de las fortalezas que ha adquirido el cerro con los años; los servicios básicos, el aumento de los almacenes, colegios, la llegada del centro de salud, el reforzamiento, la ampliación o reparación de las casas es un aspecto positivo para los adultos mayores y sus familias, el haber crecido en ausencia de estos, permite que le otorguen mayor valor los cambios que se han realizado con el tiempo.

*“bueno lo mejor sería ver cómo vivimos ahora todo lo que se hizo, porque antes como vivíamos nosotros era un basural, así que mira...se hizo una calle y eso no se ve, antes no se hacía el aseo”.* *(Entrevista a C.A)*

*“yo creo que al final ha cambiado todo para mejor porque ahora hay un consultorio nuevo... muchos más negocios, la panaderías, carnicerías hasta restaurantes y la locomoción para arriba ya hay muchos sectores que han construido casas para arriba bonitas...ya la micro llega hasta nueva aurora arriba”.* *(Entrevista a M.R)*

La delincuencia es algo que ha proliferado los últimos años en el cerro Esperanza, siendo considerado como una de las grandes amenazas que inciden en el diario vivir de las personas; independientemente de sus causas, el sentimiento que genera en la población es otro motivo para que los esperancinos sientan temor o desconfianza ante la posible vulneración a sus derechos.

*“hay lugares que ya son inaccesibles por la delincuencia, que no se puede andar por ahí eh y eso es lo que más desagrada, de no poder caminar tranquila porque ...hay mucha gente que se manifiesta poniendo globos negros en toda la calle Barros Arana porque ha habido muchos robos , no sé con agresiones, violencia. No me gusta eso y eso es lo desagradable del barrio”. (Entrevista a M.R)*

Valparaíso actualmente tiene una de las tasas más altas de desempleo según el Informe trimestral del Instituto Nacional de Estadísticas (INE) realizado el presente año. Con un 8,4% de desempleo y un 10% de desocupación, la provincia de Valparaíso, por lo tanto, se mantiene en un escenario crítico respecto a las demás zonas del país.

La constante crítica, que hacen los vecinos del cerro, es el abandono por parte de las autoridades al puerto, ya que potencialmente podría beneficiar a la ciudad; disminuyendo la pobreza y delincuencia, dotando de empleo a sus habitantes y aumentando el número de turistas que enriquezcan la economía del sector. El desempleo entonces, es la gran amenaza para la ciudad de Valparaíso.

*“lo más que necesita Valparaíso es trabajo y ojalá volviera a ser un puerto bonito, que arreglaran el puerto, que lo ampliaran porque es donde llega más turismo, el único lado donde llega la gente es la parte del muelle del puerto del molo y que la gente tenga limpio los cerros que le gusta visitar a los turistas y que no los asalten también.*

*(Entrevista a E.A)*

*“Por ejemplo, yo siento hartito que no hayan hecho ese mall, lo que se negaron al mall porque dicen que les cortaron la vista qué vista si Valparaíso qué vista tiene pal mar ahí si hay pura mugre en cambio se hubiera hecho ese mall se vería más lindo y habría trabajo porque eso es lo que la amenaza más grande, el trabajo, la juventud no tiene dónde trabajar y hay más delincuencia. Si no hay empresa, ya no está quedando empresa, no hay nada, si no abren tiendas ¿en qué trabaja la gente? Roban no más y está lleno de vendedores ambulantes.*

*Esa es la mayor amenaza de Valparaíso”.*

*(Entrevista a C.A)*

Aquel sentimiento de una sociedad solidaria, colectivista, integradora y por lo tanto menos marginadora fue el que se sintió durante el periodo pre dictadura militar en nuestro país. La percepción de lo “bueno” que tenían los niños, niñas y adolescentes, hoy adultos y adultas mayores del cerro Esperanza, dista mucho de lo que hoy en día es nuestra sociedad, el egoísmo, el individualismo desarrollado se expresa en el comportamiento de las familias en su interacción con la comunidad.

Como seres sociales inmersos en la constante transformación de contextos culturales, sociales, económicos y políticos de nuestro país, la teoría ecosistémica de Bronfenbrenner nos permite explicar que este desarrollo personal obtenido, y por lo tanto el comportamiento generalizado de la comunidad es el producto de la interrelación de todos aquellos sistemas que intervinieron en el pasado y siguen interviniendo hasta el presente.

El esfuerzo de las organizaciones sociales que se han mantenido a lo largo de los años son las que intentan rescatar los valores y tradiciones que abruptamente fueron despojadas de las familias. Estas intentan hacer frente a esta sociedad que es el resultado de las injusticias y productos que ha dejado la dictadura, de todos aquellos episodios que han marcado la vida de las personas a nivel de barrio, ciudad y país. Su lucha constante a través del deporte, la cultura, la salud y el arte son manifestaciones de resistencia que aún se mantienen vivas, ellas pretenden rescatar y restaurar aquella sociedad dañada, pero para poder llevarlo a cabo se necesita un esfuerzo en conjunto con los actores sociales que comprenden una comunidad.

## 2. Memoria Urbana ligada a Placilla en contextos de urbanización del territorio

A 12 kilómetros del centro de Valparaíso y a 15 kilómetros de Viña del Mar se encuentra la localidad llamada Placilla de Peñuelas, una zona perteneciente a la comuna de Valparaíso, cuyas características climáticas, geomorfológicas e históricas la diferencian de sus localidades contiguas. Es considerada un polo de creciente desarrollo histórico, arqueológico, económico, turístico y patrimonial.

En el transcurso de su historia, se pueden rescatar dos hechos relevantes a nivel nacional que se desarrollan en sus inmediaciones. El primero dice relación con la devastadora Batalla de Placilla de 1891 que se extendió a lo del principal camino que une a Valparaíso con Santiago, el Camino Real, inaugurado en el año 1795 bajo el Gobierno de Ambrosio O'Higgins.

El segundo hecho se remonta al siglo XIX, en que Placilla funcionó como el principal proveedor de agua a la ciudad de Valparaíso y sus lugares aledaños. Para ello se construye el Tranque "Las Cenizas" y más tarde el Embalse Peñuelas (1900) que da origen al Lago Peñuelas (1952), dando solución al problema de desabastecimiento y contribuyendo al control sanitario de la época.

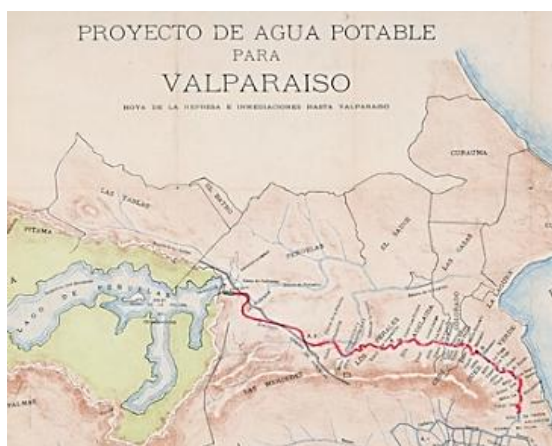


Imagen 1: Mapa del Proyecto de agua Potable para Valparaíso, año 1901.  
Disponible en Internet: [www.memoriachilena.gob.cl](http://www.memoriachilena.gob.cl)

Sus parajes naturales dotados de variada flora y fauna han aportado en el tiempo, momentos de esparcimiento, turismo y memorias a los pobladores que han hecho uso de sus espacios; la Laguna la Luz, el Salto del Agua y el Tranque El Peral son un ejemplo de ello.

Actualmente, se divide en dos grandes áreas; poniente y oriente divididas por la ruta 68. Estas áreas comprenden los sectores Placilla Viejo, Placilla Nuevo, Alto del Puerto, Peñuelas y Curauma, los cuales comparten las herencias históricas y memorias urbanas de la población.



Imagen 2: Comitiva en Camino Real. Año 1905. Actualmente ruta 68. Disponible en Internet: [www.facebook.com/groups/valparaisodelrecuerdo2](http://www.facebook.com/groups/valparaisodelrecuerdo2)

Los primeros asentamientos fueron en la localidad de Peñuelas, en la época colonial. Con el tiempo se establecieron pequeñas posadas utilizadas como un lugar de descanso y abastecimiento de agua para los viajeros y sus animales que transitaban a través del Camino Real hacia la ciudad de Santiago

localizada a unos 100 kilómetros de distancia.

A causa de la conectividad que representaba el Camino Real con los centros urbanos, se establecieron en sus inmediaciones, nuevas generaciones de familias que poco a poco fueron trasladándose a la zona placillana dando inicio su poblamiento.

Las primeras familias que llegaron a Placilla, encontraron una zona rural sin poblar ni explorar. Por lo tanto, su extenso territorio les permitió decidir las dimensiones de sus futuras viviendas y el terreno que abarcarían. De esta forma, se establecieron las primeras quintas placillanas, cuyas casonas construidas de material mixto fueron las ideales para albergar a las numerosas familias que arribaron a la localidad en búsqueda de un lugar para vivir. A principios del siglo XIX los lugareños no superaban los 300 habitantes.



Imagen 3: Casona que conserva el patrimonio del casco histórico de la localidad. Ubicado en calle Comercio hasta el día de hoy. Disponible en Internet: [www.facebook.com/groups/valparaisodelrecuerdo2](http://www.facebook.com/groups/valparaisodelrecuerdo2)

*“Antiguamente Placilla fue creciendo bajo ehhh el... un camino que es el camino principal, Camino Real, entonces habían pocas casas y habían quintas, entonces las familias, donde todavía quedan algunas, fueron las primeras pobladoras de la localidad de Placilla, a pesar que el origen proviene de la localidad de Peñuelas (...) las casas eran quintas y las familias numerosas, ocupando terreno y fueron construyendo sus hogares y por lo tanto creciendo la familia”. (Entrevista a C.M)*

Con el paso de los años, el proceso de asentamiento y construcción se expresa de diversas formas dependiendo del sector, las circunstancias y en el año en que se lleve a cabo el arribo de las familias. Las tomas de terreno, la autoconstrucción, los arriendos, la compra de inmuebles con aportes del Estado y de forma privada varía con los años, predominando inicialmente la autoconstrucción en terrenos tomados o pertenecientes a familiares. Esto significa que la materialidad y la estructura de las viviendas se relacionan directamente con la capacidad económica de sus habitantes.

*“Le vendieron este terreno a mi señora, entonces así llegamos a Placilla (...) llegamos aquí y no había nada, puro campo, entonces en el bosque aquí mismo, habían 2 casas, una en cada esquina, lo demás era todo peladero”.*  
(Entrevista a B.A)

*“Eran terrenos amplios la ordenanza municipal decía que no podía regularizarse por menos de 500 metros, partamos de la base que a lo menos cada familia tenía 500 metros y eran casas de madera, como era todo tierra se veían las rejas no bien conservadas, eran de madera, mal conservadas y como todos se conocían no había mucha protección de rejas en estos recintos, eran casi todos abiertos por la extensión que tenían estos terrenos”.*  
(Entrevista realizada a C.M)



Imagen 4: Una casa de Placilla del año 1924.  
Disponible en Internet:  
[www.facebook.com/groups/valparaisodelrecuerdo2](http://www.facebook.com/groups/valparaisodelrecuerdo2)

*“En esa época habían muchos árboles muchas quintas y bueno la verdad que había que cuidar el jardín, los árboles frutales, las gallinas que se yo, los animales, vacas si así era placilla”.* (Extracto entrevista a C.C del Proyecto “Te recuerdo Placilla”, 2018)

El pulmón verde de la región, caracterizado por los bosques y la extensa vegetación nativa de la región. Comenzó a albergar un creciente número de pobladores que debían desmalezar y preparar los territorios en que instalarían viviendas para llevar a cabo el desarrollo de sus vidas.

Una población en que predominaban las familias cuyas actividades económicas estaban relacionadas con el transporte, llevó a bautizar coloquialmente a Placilla como “zona de camioneros”. Su ubicación, su

cercanía a los puertos de la región y el suficiente espacio disponible hacen que hasta el día de hoy sea una localidad en que predominan las empresas de transporte, almacenamiento y trasvasije de cargas, además de talleres mecánicos.

*“Placilla desde los tiempos anteriores era solo un lugar de...que habitaban choferes de camiones, era una ciudad de camioneros”.*

*(Entrevista a M.A)*

Otro tipo de actividad económica llevada a cabo por en los habitantes de la rural Placilla, era a partir de sus propios recursos familiares. Los animales y las plantaciones en sus extensos terrenos facilitaban la satisfacción de necesidades de alimentación. El posterior aumento de población trajo consigo emporios que abastecían a los placillanos de otro tipo de productos.

*“la señora de aquí arriba (...) tenía una vaquita allá la tenía amarraita al fondo donde sacaba leche y nos vendía leche a nosotros”.*

*(Entrevista a B.A)*

Con una población reducida, era común que los vecinos se conocieran y generaran lazos de confianza y amistad entre ellos, situación brindaba al sector un ambiente confortable de seguridad a sus residentes. Ello, explica que la memoria de sus habitantes hoy adultos mayores, no recuerda delincuencia ni hechos que perturbaran la tranquilidad del antiguo Placilla.

*“cuando llegue a vivir acá todavía era un lugar donde predominaba la arborización, lo verde, habían prácticamente 12 mil habitantes, todos se conocían (...) era un pueblo una localidad tranquila”*

*(Entrevista realizada a C.M)*

La ruralidad del sector, evidenciada en la falta de pavimentación en las calles al igual que la falta de servicios básicos como agua potable, alcantarillado y luz eran parte del diario vivir de la población. Sin embargo, a través de diferentes formas lograban sortear las dificultades que esto les producía; agua de pozo, electricidad mediante la conexión irregular y pozos negros son claros ejemplos.

*“no, aquí los primeros días nos convidaba agua una señora de la casa que estaba aquí arriba, la primera aquí arriba, agüita de pozo, era bien buena el agua de aquí de este lado. Después yo hice un pozo, con mi señora los dos hicimos un pozo y un pozo negro porque no había baño tampoco y así se vivía aquí que era campo, toda esta parte era campo aquí. Era bien bonito, hacían pozas aquí en el estero uno se iba a bañar, después cuando llegaban los niños se iba a bañar, el agua cristalina muy bonita aquí...conejo, pajarito...andaba cualquier pajarito aquí, las ranas cantaban”.* (Entrevista realizada a B.A)



Imagen 6: Estero de Placilla a un costado de calle Cardenal Samoré.  
 Disponible en internet:  
[www.museohistoricodeplacilla.cl](http://www.museohistoricodeplacilla.cl)

*“no había luz porque la señora de aquí arriba nos convidaba luz. Yo compré cable y tiré cable para acá y de ahí puse ampolleta y ahí me alumbraba con luz. De ahí empezamos a tener luz eléctrica, recién”.*

*(Entrevista realizada a B.A)*

*“En el ingreso a Placilla usaban todavía baños de pozo y el agua se las iban a dejar en camiones aljibes y el proceso de agua potable lo hacían donde vivíamos nosotros, el olor era ¡horrible, horrible!”.*

*(Entrevista a M.A)*




Imagen 7: Calle Octava sin pavimentar. Año 2009  
 Disponible en Internet: [www.mercuriovalpo.cl](http://www.mercuriovalpo.cl)

El clima lluvioso, preponderante en Placilla, a diferencia de otras localidades, causaba estragos en la población. La falta de pavimentación provocaba enormes barriales que paralizaban el diario vivir de los lugareños; inasistencia de niños y niñas a los establecimientos

educacionales del sector, camiones varados en el barro, inundaciones en las viviendas y daño a la salud de sus habitantes.

*“Ehh la calle principal estaba pavimentada, las calles secundarias o adyacentes a esa eran todas de tierra, era solo la calle principal que tenía pavimentación”. (Entrevista a M.A)*

*“Cuando llegue aquí, era pura tierra, era tierra barro, no sé, las calles...en el verano era polvo, en el invierno era barro”.*

*(Extracto entrevista a M.B del Proyecto “Te recuerdo Placilla”, 2018)*

*“Los niños no podían ir al colegio, uno no podía salir ni siquiera a comprar el pan a la esquina”. (Extracto entrevista a A.S del taller TV comunitaria de Placilla de Peñuelas, 2011)*

La locomoción en Placilla era escasa y tras el aumento de población se colapsó la única línea que acercaba a los lugareños a Viña del Mar y Valparaíso, generando consigo la molestia de sus usuarios.

*“La locomoción colectiva era muy poca, era una locomoción que había un solo dueño que se llamaba transportes Placilla y con el tiempo después ingresaron las líneas concesionadas por Valparaíso”. (Entrevista a M.A)*



*“los cambios que hay son trascendentales en Placilla, los buses, bueno de repente se demoran mucho, pero ha cambiado hartito la locomoción, pasaban cada media hora un bus po, lleno...lleno, olvídense en la mañana cuando empezó a llegar más gente. Yo tenía que llevar a mis hijos a las últimas calles de allá para que alcanzaran a*



Imagen 8 y 9: Primeras micros del recorrido Valparaíso - Las Tablas. Década de los 60. Disponible en Internet: [www.facebook.com/groups/valparaisodelrecuerdo2](http://www.facebook.com/groups/valparaisodelrecuerdo2)

*tomar micro porque si lo tomábamos aquí no lo tomábamos porque iba lleno”.*  
(Entrevista a B.A)

La escolaridad impartida era de carácter municipal. Las primeras escuelas que hasta el día de hoy se mantienen son: Escuela Teniente Julio Allende y la Escuela República de México, fundadas los años 1900 y 1940 respectivamente. El aumento de población hizo que demanda escolar aumentara a tal punto que sus infraestructuras no dieron abasto para la creciente población, motivo que impulsó a la creación de nuevos establecimientos educacionales de carácter subvencionado y privado, otros, optaron por buscar educación para sus hijos en Valparaíso o Viña del Mar.



Imagen 10: Antigua fachada Escuela E258 República de México en calle Adriana Vicuña. Disponible en internet: [www.facebook.com/colegiorepublicademexico](http://www.facebook.com/colegiorepublicademexico)

“Placilla de peñuelas tenía solamente dos colegios municipalizados y era donde se educaba toda la población, después ya fueron llegando los colegios con los proyectos inmobiliarios, colegios particulares y a medida que fue llegando mucha más gente, fueron agregándose colegios subvencionados”.

(Entrevista a C.M)

Los problemas de salud de la población no eran atendidos en las inmediaciones de Placilla ya que no existía infraestructura creada para ello, ni tampoco profesionales disponibles. Por lo tanto, ante cualquier duda o urgencia las personas debían recurrir al hospital ubicado en la ciudad de Valparaíso.

*“En el 39 llego aquí un médico que atendía en una casa...era una salita como esta, en que el doctor tenía para atender y venía una vez a la semana”.*

(Extracto entrevista a E.U del taller TV comunitaria de Placilla de Peñuelas, 2011)

La falta de higiene, infecciones y enfermedades que algunas veces derivaban en la muerte, eran causadas principalmente por la falta de agua potable que hasta al año 1955 aún no era regularizada para toda la localidad.

Lo anterior fue uno de los motivos que propició la reunión y posterior organización entre vecinos que buscaban soluciones a las problemáticas que los aquejaban en aquel momento, más aún, considerando que a pocos metros se encontraba el embalse Peñuelas que Abastecía a todo Valparaíso de agua potable.

De estas reuniones nacieron pequeñas juntas de vecinos, que si bien éstas lograban generar mínimos cambios a nivel comunitario, en el año 1968 se les dotó de mayor autonomía con la Ley N° 16.880 promulgada en el Gobierno de Eduardo Frei Montalva, donde se les otorgó personalidad jurídica a dos tipos de organizaciones presentes en una localidad; funcionales y territoriales. Las territoriales, obedecían a juntas de vecinos, mientras que las funcionales a clubes sociales, deportivos y centros de madres.

Creadas a partir de las necesidades primordiales de una comunidad, estas organizaciones tienen como fin superior poder solventar aquellas necesidades de salud, recreación e infraestructura. Por ello no es extraño que estas organizaciones ya existieran desde que se comenzó a poblar la localidad de Placilla.

*“Aquí antes de 1900 ya habían vecinos organizados y que después fue mutando ¿cierto? a medida que iba la ley cambiando, llegaron a haber por mucho tiempo 3 unidades vecinales; la 135 que era el sector de Placilla Aguas Buenas, después se creó la 136 que era de sector Placilla norte (...), y la 145 del Nuevo Placilla. Esas tres eran las juntas de vecinos históricas y a medida de que se fue poblando, iban surgiendo nuevas juntas de vecinos”.*

*(Entrevista a B.A)*

Los clubes deportivos han tenido gran incidencia en el desarrollo poblacional y familiar, el deporte como forma de recreación se instauró en el diario vivir de los Placillanos a lo largo de los años.



Imagen 11: Primera división Club Deportivo Aguas Buenas. Año 1945.  
Disponible en Internet: [ww.contenidoslocales.cl](http://ww.contenidoslocales.cl)

*“el primer, el Placilla está desde 1925 este año cumplió 93 años y el Club Aguas buenas debe ser del 1950, 1945 y después con el tiempo se fueron formando nuevos clubes”. (Entrevista a C.M)*

Las organizaciones sociales y sus dirigentes han desempeñado un rol fundamental como actores sociales en la regularización de servicios básicos para la comunidad. Las constantes reuniones, la organización y dialogo entre vecinos, sumadas a las gestiones realizadas por los dirigentes han sido determinantes con el tiempo.

*“sí, todo en beneficio de todos, que uno también quiere vivir bien, cuidarnos entre todos, conversar, que podemos hacer, como organizarnos porque uno siempre está en eso, tratando de que las cosas sean un poco mejor o sino uno no participa siempre dando ideas”.*

*(Entrevista realizada a B.A)*

En 1970 el nuevo gobierno socialista encabezado por Salvador Allende Gossens, causó un revuelo a nivel nacional debido al gran desafío de implementar una nueva forma de gobernar sustentada en una economía planificada y estatizada.

En las ciudades se pudo observar como el gasto social contribuyó a mejorar algunas necesidades como la educación y salud. Se logró nacionalizar el cobre, pero no así, estatizar las grandes empresas como se deseaba en un comienzo.



Imagen 12: Primer consultorio de Placilla. Año 1974.  
Disponible en Internet: [www.museohistoricoplacilla.cl](http://www.museohistoricoplacilla.cl)

En el año 1974 se inauguró el primer Consultorio Rural de Placilla, una pequeña casa adaptada como centro de salud. Semanalmente un médico y una matrona lo visitaban para intentar mantener controlada la salud de la población.

El incremento del gasto social mayoritariamente en zonas urbanas provocó un déficit en los recursos fiscales, generando un proceso inflacionario que se vio empeorado por el desabastecimiento, acaparamiento y sabotaje empresarial.

Las JAP, llamadas Juntas de Abastecimiento y Control de Precios fueron creadas en los últimos años del gobierno de Salvador Allende por la resolución N° 112 de la Dirección de Industria y Comercio (DIRINCO) su función era atenuar los efectos de la crisis a través de la racionalización ante la escasez de alimentos y suministros para la población.

*“bueno claro, hubo el tema que estuvo too fondiado (...) habían, pero había que hacer cola, sacrificarse, costaba conseguirlo si porque tenían todo fondiao, porque después que llegó el golpe de estado, después apareció la camioná de cosas y todo venció, too a la basura”.*

*(Entrevista a B.A)*

*“nosotros éramos 9 hermanos y nos repartían (...) porque era en diferentes lugares en que se entregaban comida, el aceite, en otro lado se entregaba el pan, cada uno haciendo filas, colas en ese tiempo se decía y hacían y hacían colas cada hermano y uno retiraba la leche, otro el aceite el otro el pan, pero entregaban un litro de leche por persona, un litro de aceite por familia, nada más. Estábamos como 4, 5 horas en la fila”.*

*(Entrevista a M.A)*

Si bien gran parte de la población de Placilla de Peñuelas poseía, pero no tenía regularizados sus servicios básicos, en el año 1973 las juntas de vecinos trabajaron juntas para instalar un poste de luz que abasteciera de electricidad, a través del tendido eléctrico, a una parte de la población placillana, Para lograrlo realizaron un acuerdo participativo con la empresa suministradora y el Estado, aportando un porcentaje de los costos operacionales.

*“nos reunimos con la gente pa poner los postes, participativo nos salió como 1 millón de pesos. Entonces aquí en el club de Aguas Buenas, las señoras hacían papas fritas y cosas así pa juntar plata y después cuando nos faltó cada uno puso una cuota que correspondía y nos pusieron la luz. Bueno y de ahí yo empecé a participar de las juntas de vecinos para ir viendo algunas cosas, faltaba alcantarilla, agua que no teníamos tampoco”.*

*(Entrevista realizada a B.A)*

Lo anterior es un claro ejemplo de un trabajo organizado realizado en pos de la consecución de objetivos para el bienestar de la comunidad.

El decaimiento de la economía, expresado en el desabastecimiento afectó a gran parte de la población Placillana, agravando la vulnerabilidad económica y social de sus habitantes. Ante tal crisis, el ideal de regularización servicios básicos para la población seguiría siendo un tema postergado.

La inestabilidad económica y social aumentó el descontento de diversos actores sociales que se aliaron en la oposición al gobierno. Motivo que favoreció la puesta en marcha de una serie de hechos que permitirían la implementación un nuevo modelo económico en Chile centrado en el capital.

Fue entonces que el martes 11 de Septiembre de 1973 las fuerzas armadas encabezadas por el general en jefe del ejército Augusto Pinochet, dieron inicio al golpe cívico militar, poniendo fin al gobierno socialista.

*“Me acuerdo que fue en la noche, estábamos en la casa y solamente la única información que teníamos era por una radio, no teníamos televisión en ese tiempo (...) fue 6, 7 de la tarde y fue de temor, hubo mucho temor porque mis padres y mis hermanos estaban en contra del gobierno militar, pero como al... los militares asechaban en las poblaciones y se llevaban a la gente ehhh fue como vivir una época de terror”.*

*(Entrevista a M.A)*

*“En mi casa todos reunidos con mucho miedo en esa época (...) a mi hermano también se lo llevaron mar adentro, se lo llevaron a un buque y ¿quién lo salvó? un tipo de los de allá (...) y lo soltaron y él llegó a la casa, fue suerte, eso fue un milagro, nosepo los trataban muy mal y si se salvaban era un milagro, sino desaparecían”.*

*(Entrevista a R.F)*

El objetivo del golpe era dar un primer paso para la transformación del orden político, económico y social imperante hasta entonces, a través de un modelo capitalista neoliberal en que la privatización de empresas y servicios, la desregularización estatal de precios y una política de apertura al comercio exterior, eran las principales vías para generar el “resurgimiento del país”. Sin embargo, para su cumplimiento, se impusieron duras restricciones a nivel político y social que se impusieron a través de violencia coercitiva, lesiva y de extinción a todo aquello que presentara una amenaza.

En Placilla de Peñuelas la situación se llevó a cabo al igual que en cualquier parte del país, la vida comunitaria se vio intensamente afectada, además, la intervención militar implicó que los más diversos aspectos de la vida de las personas se vieran modificados, siendo el miedo y la desconfianza consecuencias directas de esta situación.

Algunos adultos mayores hasta el día de hoy prefieren no referirse al tema y esto es debido al miedo que se instauró en ellos en tiempo de dictadura, en otros casos, el tema representa el dolor de una situación que marco la vida de muchos directa e indirectamente y que hasta el día de hoy no observan sanciones concretas por todo lo ocurrido.

*“Por el tema de los desaparecidos, por la injusticia, porque hasta ahora hay gente que es mala que está de acuerdo con ese gobierno y son muchas heridas que tienen porque hubo mucha matanza y fue muy agresivo ehh no, yo considero que en la parte que nosotros vivimos no solo en el 73 sino que en el transcurso de los años fueron experiencias muy fuertes para algunos”. (Entrevista a R.F)*

En la localidad placillana, algunas organizaciones sociales dejaron de ejercer sus funciones, otras, a través de permisos especiales solicitados formalmente al gobierno podían reunirse siempre en presencia de agentes del estado con el fin de ser supervisados ante posibles conspiraciones al régimen y otras en cambio, en medio de la clandestinidad se constituían como forma de resistencia. En cuanto a los clubes deportivos, estos mantenían su funcionamiento con normalidad.

Estas organizaciones y sus respectivos dirigentes, poseían recursos de protección otorgados por comisiones de derechos humanos de la época que los protegían ante detenciones o violaciones a sus derechos. Sin embargo el respeto a dichos documentos era incierto en medio de la dictadura.

*“Teníamos un abogado de derechos humanos con un recurso de protección, así que si nos pasaba cualquier cosa teníamos que andar con el papel aunque igual los mataban. Había que andar... que íbamos a hacer”.  
(Entrevista a B.A)*

A diferencia de las ciudades que concentran mayor cantidad de infraestructura del Estado, en Placilla de Peñuelas y según la Comisión de

Derechos Humanos de Valparaíso, no existieron centros de tortura en la localidad. Sin embargo si hubo detención, desaparición y ejecución de personas con ideales políticos de izquierda.

Al ser una localidad relativamente pequeña con menos de 10 mil habitantes en ese entonces, todos los placillanos eran relativamente conocidos. Situación que favoreció en algunos casos, la identificación y el delate de vecinos a otros que no compartían las mismas ideologías políticas. Riesgo que no compartían quienes eran relativamente nuevos en el sector y que si estaban en contra del gobierno.

*“Como yo me vine en Enero y el golpe fue el 11 de Septiembre (...) nadie me conocía por el nombre, yo no conocía a nadie, entonces yo me vine, un amigo me trajo aquí me instalé y chao”. (Entrevista a B.A)*

Quienes fueron detenidos y posteriormente liberados, comenzaron a vivir de forma inmediata las repercusiones de estar en contra de los ideales pinochetistas.

*“Me dieron la libertad pero ahí me tuvieron castigado porque no podía encontrar trabajo (...) lo que pasa es que le cortan toda la libertad de trabajar a uno, entonces yo me iba a lago a cazar conejos y con eso vivía...”.  
(Entrevista a B.A)*

Transcurridos unos años desde el Golpe Militar, se produjo el repunte esperado en la economía nacional resultado de las medidas de shock implementadas por la Dictadura y su Plan de Recuperación Económica. Esta mejora en la economía fue obtenida a base de un alto costo social, que perjudicó a los sectores menos acomodados económicamente del país y beneficio a aquellos mejor posicionados.

*“Terrible, fue terrible del 73 pa delante a los trabajadores de la construcción no le pagaban, nos hacían trabajar de más, no les pagaban las horas, no le pagaban lo que decían, no le pagaban cuando correspondía”.  
(Entrevista a B.A)*

En el año 1978 se inauguró la biblioteca pública N°133 llamada “Francisco Ahumada”, ésta empezó a funcionar en las instalaciones de la Escuela República de México. Aunque poseía pocos recursos y bibliografía, fue un hito a nivel local, ya que su fundadora Virginia Bravo Letelier, directora

de la escuela rural la creó en una época en que la libertad de reunión no estaba permitida. Fue la primera biblioteca de la localidad.



Imagen 13: Primera biblioteca Pública en calle Adriana Vicuña. Actualmente se encuentra en Calle Octava.  
Disponible en Internet  
en: [www.flickr.com/biblioteca133municipal](http://www.flickr.com/biblioteca133municipal)

A comienzos de la década de los 80, la economía chilena se vio afectada a nivel nacional y mundial tras la segunda crisis del petróleo de Medio Oriente (1979). Esta crisis repercutió en todos los sectores de la población sin distinción. Se vivieron altos índices de inflación, cerraron bancos, industrias, fábricas, decayó la inversión nacional y extranjera en la economía.

Luego de la crisis, un sentimiento generalizado a nivel país de disconformidad llevo a la población a perder el miedo y luchar a través de diversas instancias para mostrar su descontento.

*“siii, sí habían protestas, hicimos varias, en la carretera hicimos protestas...no nos íbamos a quedar sometidos toda la vida”.*

*(Entrevista a B.A)*

Transcurría el año 1985 y el país se vio estremecido el día 3 de Marzo por un terremoto de magnitud 7.8 en escala de Richter en que las regiones más afectadas fueron las V, VI y Metropolitana. Sobre todo las zonas rurales.

Placilla a pesar de ser considerada zona rural, sus efectos no fueron catastróficos, solo se evidenció el derrumbe o debilitamiento de infraestructuras menores

Además de la polvareda que se extendió por toda la zona. El mayor riesgo radicó en los efectos que podría traer a la población, la rotura o rebalse del Tranque de la Luz ubicado a pocos metros de algunos hogares.

*“En mi casa no, pero se sintió fuerte, bueno mi hermana tuvo un poco de miedo porque el tranque estaba lleno, el de allá arriba, así que se vino para*

*acá, porque si se revienta el tranque, este es terraplén, entonces si se revienta agarra la casa de mi hermana que queda al otro lado. Entonces le dije ven a quedarte acá, por si acaso se viene el traque o cualquier cosa”. (Entrevista a B.A)*



Imagen 14: Tranque la Luz construido en 1905 para alimentar la extinta central hidroeléctrica el Sauce. Disponible en Internet: [www.facebook.com/curaumaplacilladepenuelas](http://www.facebook.com/curaumaplacilladepenuelas)

*“En el 85 (...) yo lo viví...estaba afuera de mi casa, fue terrible, fue de día por lo menos estaba claro y se veía mucho movimiento, polvo, fue terrible”. (Entrevista a R.F)*

Producto del terremoto a nivel país se registraron 177 fallecidos, 142 mil viviendas destruidas, miles de heridos y se reportaron más de 670 mil damnificados. Este último ítem fue la antesala del arribo de nuevas

personas a Placilla, quienes en búsqueda de un lugar para vivir tomaron parte de los extensos terrenos disponibles y otros en cambio, a través de subsidios otorgados por el Estado obtuvieron sus viviendas.

En medio de un panorama desolador causado por la dictadura, la visita del Papa Juan Pablo II en el año 1987 se transforma en un acontecimiento que moviliza a los fieles del catolicismo de la quinta región hasta el Aeródromo de Rodelillo para ir a su encuentro.

En la localidad de Placilla, la fe de algunos habitantes los llevó a viajar a Rodelillo, los problemas de locomoción clásicos del sector, no fueron impedimento para que pudieran cumplir con su finalidad. Los fieles de las capillas de la localidad se organizaron con la comunidad para participar colectivamente de la visita del papa. De hecho, el entusiasmo por las actividades religiosas hasta el día de hoy, es una característica que reúne a parte de la familia en torno a estas instancias, sobre todo a los adultos mayores.

Para otros lugareños, sin embargo, aquel acontecimiento no tuvo mayor importancia.



Imagen 15: Iglesia Nuestra Señora del Rosario construida el año 1772 en el antiguo Camino Real, actualmente llamado Cardenal Samoré.



Imagen 16: Iglesia Nuestra Señora del Rosario en la actualidad.

*“En la iglesia, los fieles que iban a la iglesia, salían los fines de semana a...andar en los lugares donde uno vivía informar la visita del papa, que día iba a ser, quien iba a ir, como lo podíamos hacer, un recuento entre las personas para hacer grupos para ir a visitar al papa ahí en Rodelillo, entonces fuimos a verlo”. (Entrevista a M.A)*

*“aquí fueron a Rodelillo, muchos fueron a Rodelillo (...) no yo no fui, mi señora fue”. (Entrevista a B.A)*

El descontento y presión nacional ante las crisis económicas y sociales llevaron al gobierno militar a convocar un plebiscito para definir su permanencia en el poder. El plebiscito constituyó el final del gobierno militar en Chile. Comenzó con la vigencia de la Constitución Política creada en 1981 en que se estableció el Tribunal Calificador de elecciones (TRICEL) y de los registros electorales en 1986.

La votación, movilizó a la población Placillana y se generaron arduas campañas que buscaban tanto apoyar, como erradicar al gobierno imperante.

*“Ya estábamos casi en la salida a la democracia por el sí y ya, ya no había miedo, ahí andábamos haciendo propaganda, haciendo rallados, tirando volantes, fondiao en la noche que se yo, sipo, no ve que nosotros teníamos la resistencia. Entonces en la noche andaban los milicos y nosotros en una bicicleta andábamos tirando propaganda”. (Entrevista a B.A)*

*“Había mucha alegría, mucha alegría por lo mismo decían la alegría ya viene, pero igual había temor, siempre hubo temor hasta cuando él asumió y vimos que realmente asumió ahí tuvimos más tranquilidad, pero no, por lo menos para nosotros fue algo que no se, algo entre bonito y extraño”.*

*(Entrevista a R.F)*

*“Empezamos a luchar por el NO, nos juntábamos ahí en El Canario (...) hacíamos las campañas ahí, juntábamos cualquier gente (...) llegamos a reunir a más de mil personas hacíamos fogatas hacíamos de todo ahí para la propaganda, las señoras hacían empanadas, papas fritas pa juntar plata pa tener pa la campaña pa los volantes, hacíamos volantes, hacíamos marchas por placilla, por todo Placilla”. (Entrevista a B.A)*

Tras 30 días de campaña, el 54% de los sufragios determinaron que la mayoría de los chilenos estaban de acuerdo con la posibilidad de cambio de gobierno a través de elecciones presidenciales y parlamentarias.

*“Mucho revuelo, salimos a marchar de contentos, nos juntamos más de mil personas que a celebrar a marchar por la calle y los niños querían tomarse la carretera, era alegría”. (Entrevista a B.A)*

Finalmente el 11 de Marzo de 1990 el general Augusto Pinochet debió entregar el mando del país al nuevo presidente elegido democráticamente en las elecciones parlamentarias realizadas el año 1989. Fue así como Patricio Aylwin asumió la presidencia de Chile.

*“Nosotros celebrábamos, yo pase el día en la casa escuchando noticias de que nos fueran a robar las elecciones, era el miedo que teníamos...estuvimos a punto si no quería reconocer el triunfo del Aylwin al principio (...) estuvo bien complicado el tema”.*

*(Entrevista a B.A)*

*“se reunía toda la gente porque...esperando cuando fue electo Patricio Aylwin, esperando los votos, se contaban, solo escuchando por radio porque se juntaban todos en algún lugar y claro, cuando salió electo todos saltaban y gritaban de alegría, esperando el cambio que todos querían”.*

*(Entrevista a M.A)*

*“Igual la gente tenía miedo, por ejemplo nadie se atrevía a poner en la ventana un letrero con la cara de Patricio Aylwin en la ventana o las*

*pancartas gigantes, era muy poca gente porque estaba siempre el temor porque todavía no llegaba a asumir porque ese cambio uno lo esperaba pero no sabía si iba a ser o no”.*

*(Entrevista a R.F)*

El inicio de la democracia marcó un antes y después respecto a las libertades y derechos personales, sociales, políticos de los chilenos. Permitiendo a la población expresarse sin miedo a represalias, vivir tranquilamente. Ya no existía un régimen de gobierno autoimpuesto que violentaba en sus diversas formas a las personas.

Las organizaciones sociales en Placilla volvieron a trabajar y reunirse libremente en pos del bienestar de la comunidad.

### **La antigua familia Placillana**

Una de las características que la memoria de los adultos mayores de Placilla atribuye a las familias es que eran unidas. A pesar de existir asimetría en los roles de cada uno de los integrantes que las componían; el respeto, la comunicación y los espacios de recreación abundaban. La ventaja de desarrollar sus vidas en una localidad con pocos habitantes inicialmente, les permitió generar estrechos lazos de confianza y redes con las escuelas, amigos y vecinos.

*“Éramos todos amigos, todos los conocíamos, la familia incluso, hacíamos malones en las diferentes casas, le solicitábamos permiso a los padres aquí de las chicas y...le pedíamos permiso y después las íbamos a dejar a un horario determinado, hacíamos malones en casas particulares, no había ningún*



Imagen 17: Niños jugando en la actual Ruta 68.  
Año 1968.  
Disponible en Internet:

*salón abierto, no había alcohol en esa época no sabíamos de eso, pura coca cola”. (Extracto entrevista a C.C del Proyecto “Te recuerdo Placilla”, 2018)*

Al no haber buena recepción de antena, sintonizar la televisión era casi imposible, esta desventaja se transformó en una ventaja, ya que instó a la familia a salir de las viviendas y organizarse para generar instancias de encuentro y esparcimiento.

*“los fines de semana se volcaban todos al futbol, era lo único porque el tema de la locomoción, de que no había señal por cable, su única distracción era el futbol, toda la familia, habían familias que hasta la época son rivales, eran fiestas cuando ellos jugaban ¿ya? Se hacían carnavales en torno a los clubes deportivos. Eran canchas de tierra con las carencias baños duchas, camarines, pero la familia el día domingo giraba en torno a lo que era el futbol”. (Entrevista a C. M)*



Imagen 18: Equipo femenino campeón de Basquetbol del Club Deportivo Placilla. Año 1958.  
Disponible en Internet: [www.museohistoricoplacilla.cl](http://www.museohistoricoplacilla.cl)

Permanentemente los roles de los padres; producción en caso del padre y reproducción en caso de la madre, preestablecidos como paradigmas culturales y sociales décadas atrás, convergían junto a los de los adultos mayores, adolescentes, niñas y niños por un objetivo en común; el fútbol y los deportes. La localidad expresaba a nivel familiar gran entusiasmo por alentar y trabajar en sus tiempos libres por sus clubes deportivos.

*“El rol de la mujer era familiar, también era parte de las actividades del club deportivo, de hecho muchas mujeres fueron dirigente de estos clubes (...) cumplían un rol social también más que deportivo”. (Entrevista a C. M)*

En otros casos más aislados, no se apreciaba el deporte como parte del diario vivir, sin embargo como sentimiento generalizado, la familia siempre buscaba a través de diversos medios el bienestar de los hijos,

potenciando el deporte y recreación en caso de no contar con los recursos económicos para permitirles extender su nivel educativo.

*“Las mujeres preocupadas de la casa y los niños y el rol de los niños era que estudiaran o depende de la situación de la familia hasta donde pudieran llegar a estudiar, unos estudiaban hasta la enseñanza media y si alcanzaban a llegar a la universidad era mucho mejor”. (Entrevista a M.A)*

Durante los fines de semana, aprovechaban las bondades de los lugares aledaños a Placilla como la Casona de Peñuelas, el Salto del agua, el embalse artificial de la Hidroeléctrica el Sauce, las piedras tacitas, el lago Peñuelas y el fundo las cenizas en cuyo interior se encuentra la reserva arqueológica más grande de la región.



Imagen 19: Tranque artificial la Luz. Año 1930. Disponible en internet: [www.museohistorcoplacilla.cl](http://www.museohistorcoplacilla.cl)



Imagen 20: Lago Peñuelas. Año 1899. Disponible en Internet: [www.facebook.com/groups/valparaisodelrecuerdo2](https://www.facebook.com/groups/valparaisodelrecuerdo2)

Pese a que estos lugares estaban abiertos a la comunidad, la falta de conciencia de algunas personas respecto a su conservación, sumada a la destrucción intencional provocada por otros, han derivado en la aplicación de diversas restricciones que hoy coartan el libre y pleno uso en algunas de estas sus inmediaciones.

Las festividades se vivían en familia, con la población de forma organizaba y hasta tempranas horas de la noche, se realizaban malones o ramadas, dependiendo del hecho a celebrar.

*“el 18 sipo, aquí se hacían ramadas a lo antiguo, yo salía con mis chicas mi señora, a esta hora ya estábamos métale baile (...) en Nueva Placilla,*

*un poco más arriba, unos trechos donde se hacían ramadas y la gente iba, salía con los niños a bailar con ellas un ratito, estaban chiquititas. Nos organizábamos con las fiestas”. (Entrevista realizada a B.A)*

Actualmente algunas de estas festividades han perdurado con el tiempo, las tradiciones y todo aquello que rememora el Placilla antiguo guarda un gran valor para la población, en que se conmemora y de paso reúne a parte de la familia para disfrutar de las actividades que se llevan a cabo en lo que hoy es la Semana Placillana. Instancia realizada por la Municipalidad y que busca integrar a través de la participación de los nuevos y antiguos habitantes del sector, el sentido de pertenencia y memoria placillana.



Imagen 21: Aniversario del Club Deportivo Placilla, candidatas a Reina de Placilla año 1965. Disponible en Internet: [www.museohistoricoplacilla.cl](http://www.museohistoricoplacilla.cl)

*“Aquí había festividades que eran marcadas, la fiesta de la primavera, alianzas de sectores que a hasta el día de hoy se mantienen, pero con cambios en la Semana Placillana, cambiando esa fiesta de la primavera*

*porque se ha incrementado nuevos vecinos, nueva población y cambio el concepto, pero se mantiene la fiesta. Antiguamente se presentaban candidatas a reina competencias por alianzas que prácticamente ya no está, pero se mantienen las fiestas, se hacen igual las actividades. Se hacen a nivel local, donde las mismas organizaciones se agrupaban y generaban esta actividades con el apoyo municipal que hasta el día de hoy se mantienen”. (Entrevista a C.M)*

Las tradiciones ligadas a la Iglesia y que han agrupado a la familia Placillana durante años hasta la actualidad son; la conmemoración de San Cristóbal, Patrono de los viajeros, ubicado en el Antiguo Camino Real, precisamente en la



Imagen 22: Niños placillanos participando de la conmemoración a San Cristóbal. Disponible en Internet: [www.obispadovalparaiso.cl](http://www.obispadovalparaiso.cl)

Iglesia Nuestra Señora del Rosario y la Procesión a la Virgen del Carmen a lo largo de las calles placillanas.

Lo anterior habla de una población que en su mayoría se ha desarrollado generacionalmente según los valores de la Iglesia Católica, lo que es posible observar actualmente en la activa participación de niños, niñas y adolescentes.



Imagen 23: Placillanos conmemorando a la Virgen del Carmen.  
Disponible en Internet: [ww.obispadovalparaiso.cl](http://ww.obispadovalparaiso.cl)

Pese a que instancias como la Semana Placillana logran reunir a la familia, el sentimiento de desconfianza, para algunos de sus miembros, ante el aumento de población, las nuevas costumbres y el cambio a nivel de infraestructura barrial, hace que aquellas generaciones de adultos mayores, prefieran quedarse la mayor parte del tiempo al interior de sus hogares durante estas actividades culturales, logrando el estado de tranquilidad que les producía el viejo Placilla, sin embargo no ocurre lo mismo para ellos cuando se trata de tradiciones ligadas a la iglesia. Esto se explica porque la población adulta mayor de Placilla está muy arraigada a la fe Cristiana y quienes asisten a la iglesia, a peregrinaciones o conmemoraciones de sus santidades son el mismo círculo social y familiar que se mantiene desde que se comenzó a poblar la localidad.

El posicionamiento de la tecnología como parte fundamental de un mundo globalizado el día de hoy, ha sido considerado como una herramienta que ha perjudicado el desarrollo, las relaciones y el clima familiar, sobre todo en los integrantes más jóvenes de la familia. La falta de comunicación al interior de una familia es una de las principales problemáticas en el presente.

*“jugar a lo que sabían ellos nomas, con los vecinos, al luche al trompo (...) ahora pasan al computador y con eso, ahora no salen, que antes salían jugaban a la escondida, compartían con toda la familia”.*

*(Entrevista a B.A)*

Actualmente los padres, independiente el tipo de familia que se trate; biparental o monoparental se dedican la mayor parte del día a realizar actividades laborales, para sustentar las necesidades económicas de su núcleo, la confluencia de roles en pos del esparcimiento si bien se mantiene en aquellos que han decidido mantener la tradición, ha caído abruptamente.

### **La expansión urbana y sus efectos**

Con el pasar de los años, el interés del rubro inmobiliario centró su atención en aquella localidad que prometía ser un gran potencial económico, industrial y urbano. El año 2000 los proyectos inmobiliarios desarrollados y en ejecución en aproximadamente una década convirtieron a Placilla de una población de 12 mil personas a 60 mil. En aquellas zonas donde se comenzó a albergar la creciente población con modernas y resistentes infraestructuras, la comunidad no quedó ajena a la regulación de servicios básicos que se realizó en dichos sectores, mientras que en el “antiguo Placilla” sus habitantes y organizaciones sociales aun no contaban con apoyo de las autoridades en este sentido. Siendo ellos mismos los que debían movilizarse para obtener sus propias soluciones.




Imagen 24: Vista panorámica Placilla de Peñuelas. Década de los 90.  
Disponble en Internet: [www.facebook.com/groups/noeresdeplacillas](http://www.facebook.com/groups/noeresdeplacillas)

“se vio un cambio en la localidad porque también hubieron proyectos inmobiliarios que se realizaron y se concretaron dentro de Placilla histórico, unos fueron la población José Arrieta, que fueron casas solidas... que prácticamente todo el universo de personas lleo a vivir a una zona donde venía con urbanización, calles pavimentadas y todo el resto de placilla normal, eran calles de tierra, muchas de ellas sin alcantarillado”.

(Entrevista a C.M)

*“... formamos un comité en la cuadra (...) conversamos con el administrador de Esva que en ese tiempo era el Sr. Vidal y él nos dijo ya hagámoslo participativo y nos dijo nosotros ponemos las cañerías ningún problema (...) y tuvimos Agua”. (Entrevista a B.A)*

*“Después vino la lucha por el desagüe, toda la gente de placilla vio el tema del alcantarillado y tuvimos alcantarillado y fue porque nosotros fuimos peleando para que todas esas cosas fueran saliendo. No fue tan fácil, pa too había que movilizarse, el bus, teníamos un puro bus, pelear por mas buses porque la gente...empezó a llegar más gente a Placilla, imagínese ya hacen unos 6, 7 años Placilla tenía como 11 mil personas, ahora Placilla debe tener como 80 mil personas, con Curauma y too”. (Entrevista a B.A)*

Este abrupto crecimiento a nivel poblacional e industrial generó un sinnúmero de inconvenientes a los antiguos y nuevos residentes del sector, las líneas de buses, la salud, la educación no dieron abasto con la demanda, provocando la falta de satisfacción de necesidades de los habitantes de Placilla.

*“la infraestructura y el personal dotado para atender entre 7 mil y 12 mil personas colapsó al albergar a más de 60 mil personas”. (Entrevista a B.A)*

La población adulta y adulta mayor que residía antes de la expansión, se vio obligada a cambiar sus pautas de vida, ensimismándose ante un nuevo Placilla con nuevas personas y por lo tanto diferentes hábitos, rutinas y cultura.



Imagen 25: Recorrido 001 que actualmente opera en Placilla. Perteneciente a la empresa Transporte Metropolitano Valparaíso (TMV)  
Disponible en Internet: [www.radiovalparaiso.cl](http://www.radiovalparaiso.cl)

*“La gente antigua siente que fueron desplazados por la modernidad, por el tema de este crecimiento porque perdieron la tranquilidad el ruido, pasa la locomoción de donde antes no pasaba, también han tenido que proteger sus casas, antes ellos salían y dejaban la puerta abierta”. (Entrevista a C.M)*

Con el boom inmobiliario aparecen nuevos recorridos de locomoción colectiva, al ser un sector principalmente habitacional e industrial, los placillanos debieron trasladarse a la ciudad para desarrollar sus actividades cotidianas, tales como: trabajo, estudios y trámites. Las nuevas líneas si bien atenúan en parte el problema del transporte, no son suficientes.

El pulmón verde Placillano también se vio afectado; el aumento de industrias, la llegada de empresas forestales, el desecho de residuos en medio de la naturaleza causó la devastación permanente de flora y fauna nativa de los bosques de Placilla de Peñuelas.



Imagen 26: Devastación de bosques en Placilla, contiguos a ruta 68 para la instalación de inmobiliarias. Año 2018. Disponible en Internet: [www.facebook.com/groups/centroculturalplacilla](http://www.facebook.com/groups/centroculturalplacilla)

*“aquí mismo en el estero y después cuando llegaron las empresas aquí arriba y le echaron químicos al agua de los contenedores y eso mató a los pescaditos, a las ranitas, lo mato a todo eso, pesticidas que le echan. Si yo trabajé ahí en los contenedores, uno sabe lo que le estaban echando”.*

*(Entrevista a B.A)*



Imagen 27: Marcha realizada por la agrupación Defensa Placilla- Curauma en las calles de Placilla. Disponible en Internet: [www.facebook.com/groups/defensaplacillacurauma](http://www.facebook.com/groups/defensaplacillacurauma)

Producto de lo anterior han surgido diversos movimientos y organizaciones sociales en defensa del territorio, flora y fauna que posee Placilla, éstos buscan frenar y concientizar a la población sobre la sobreexplotación sus recursos naturales ante el creciente mercado inmobiliario.

*“Y lo que está de moda es el tema de estas fundaciones y corporaciones ecológicas que se están constituyendo”.* (Entrevista a C.M)

El nombramiento de Valparaíso como Patrimonio de la Humanidad, basado en la riqueza arquitectónica de su centro histórico desarrollado principalmente a finales del siglo XIX, fue motivo para que la Unesco la eligiera como un sector protegido a nivel mundial el año 2003.

La noticia generó altas expectativas en las organizaciones sociales de Placilla, sin embargo, la ausencia de gestiones para aprovechar el título otorgado se convirtió en fuente de críticas para todos aquellos que pensaron que habría cambios positivos a Valparaíso y sus localidades aledañas. Mientras que en el común de los pobladores que no pertenecían a estas organizaciones no fue una noticia que les generara sentimientos al respecto.

*“Bueno, bien porque fue una muy buena noticia pa nosotros, uno como dirigente celebra esas cosas. Bueno, pensamos que podía traer mejores expectativas pa Valparaíso...la gestión, los alcaldes han ido mal en ese sentido, no ha habido gestión pa proyectos buenos. Valparaíso tiene la tasa de cesantía mas al de la región, de Chile, siempre se ha mantenido así. Teniendo tremendo puerto se podrían hacer muchas cosas”. (Entrevista a C.M)*

*“No hubo gran revuelo en la ciudad que iba a ser patrimonio, solo lo eligieron y...más allá de eso, de hacer una celebración en el centro de Valparaíso, pero nada más que eso fue”. (Entrevista a R.F)*

### **La gran movilización Placillana y sus efectos**

Para que las autoridades accedieran a las peticiones de regularizar cada uno de los servicios básicos y extenderlos a toda la población de Placilla fue necesaria la movilización de la población. Dichas movilizaciones estaban compuestas por vecinos organizados, familias y organizaciones dispuestas a llamar la atención de las autoridades a través de diversos medios, el más efectivo: la toma de la ruta 68 o antiguo Camino Real.

La gran protesta que se llevó a cabo en la carretera fue aquella realizada para que se pavimentaran las calles de Placilla. En medio del boom inmobiliario, el sentimiento de abandono de los antiguos placillanos se acrecentó cuando en pleno invierno del 2006 prácticamente toda la localidad quedó inmersa en el barro producto de las lluvias.

*“Mira de lo que yo tengo recuerdo han habido 3 grandes tomas de carretera la última fue la que participamos el año...2007, 2006 o 2007 fue en agosto prácticamente la comunidad quedo embarrada, enlodada*



Imagen 28: Camión varado en calle Octava producto de la falta de pavimentación. Año 2006. Disponible en Internet: [www.canal74.cl](http://www.canal74.cl)

*con una gran lluvia porque todas las calles eran de tierra...entonces en la comunidad se fue sumando el tema de transportes, de consultorio de pavimentación ehh de cero inversión en infraestructura para la comunidad y esa...gran lluvia fue como la gran crisis para la*

*comunidad y que se manifestó en protestas en la ruta 68 y de ahí las voluntades de las autoridades y varios gobernantes lograron que se pudiera canalizar”. (Entrevista a C.M)*

*“Nos juntamos todas las juntas de vecinos, conversamos en la noche con los jóvenes, los cabros querían tomarse la carretera al tiro, pero dije organicémonos primero, no la hagamos al lote, hagamos la cosa bien organizá...primero conversemos como lo vamos a hacerlo y después vamos a fuera a tomarnos la carretera como protesta.” (Entrevista a B.A)*



Imagen 29: Protesta y corte de caminos realizada en la Ruta 68. Año 2006. Disponible en Internet: [www.canal74.cl](http://www.canal74.cl)

*“Éramos más de 100 nosotros (...) cuando llegamos ahí, encontramos el choclón de gente más los que veníamos ¡nos vamos a tomar la carretera! Y ahí un amigo que tenía un camión acoplado, lo atravesó en la calle, sacamos las banderas y corrimos la calle, no pasaba nadie. Era la hora que pasaban los diputados y senadores, ese era el impacto que queríamos nosotros (...) ¡el reclamo de la gente olvídense! Tuvo que venir el intendente a conversar con nosotros, el alcalde, bueno don Aldo ya sabía”. (Entrevista Realizada a B.A)*

El revuelo causado por las tomas de carretera realizadas en Agosto del 2006 fue noticia a nivel nacional, motivo que llevó a las autoridades a dirigir su especial atención a la localidad. Ese mismo año, el gobierno encabezado por la presidenta Michelle Bachelet consideró que la localidad placillana se encontraba dentro de las más vulnerables del país, en cuanto al desarrollo de todos aquellos servicios que podrían contribuir a mejorar las condiciones de vida de sus habitantes. Se identificaron falencias en servicios públicos, infraestructura vial y pavimentación.

El programa de recuperación barrial “Quiero mi barrio” del Minvu, dotó a la localidad de Placilla de una inversión de 10 mil millones de pesos como una forma de mejorar la calidad de vida de las personas a través de un proceso participativo que involucró al municipio y la propia comunidad beneficiada, permitiendo así la recuperación de los espacios públicos, el equipamiento y el fortalecimiento del tejido social que tanto necesitaba la localidad.

Según el Minvu su finalidad era “Contribuir a mejorar las condiciones en las cuales se desarrolla la vida de barrio, para ello desarrolla acciones sobre las condiciones físicas del entorno y un plan de fortalecimiento de las condiciones sociales y la convivencia comunitaria”.

*“cuando llego el programa la gentes estaba muy disconforme porque no teníamos nada, ahí apareció el Programa de Recuperación de Barrios donde se empezaron a hacer reuniones con la gente que estaba participando en ese momento... para gestionar cosas que estaban totalmente sin hacerse, no teníamos pavimentos, no teníamos nada, entonces empezó a trabajar con los vecinos para ver cuáles eran las necesidades”. (Extracto entrevista D.M de taller de tv comunitaria Placilla de Peñuelas, 2011)*

Lo anterior lleva a la conformación de una organización social llamada Consejo Vecinal de Desarrollo de Placilla de Peñuelas constituida el 26 de julio de 2007. Esta organización pretende formalizar la participación de diversos actores sociales, como vecinos y dirigentes sociales, para la planificación y monitoreo de las actividades a realizar en el barrio.

La organización de los vecinos se evidencio en la creación de diversas comisiones que buscaban identificar las principales problemáticas de la comunidad. Se utilizó metodología participativa, sencilla y sistemática y se trabajó sobre ejes urbanos y sociales. A partir de los resultados, profesionales del Minvu y la municipalidad de Valparaíso dieron paso a la

creación de un diagnóstico de la localidad Placillana y un posterior Plan maestro para ejecutar en la localidad.

*“la falta de pavimento era de un 80% de falta de este. Se da prioridad al sector oriente donde no había pavimentación, la primera fue la calle Martínez Cruz, luego Independencia y Portugal”. (Entrevista a C.M)*

El diagnóstico arrojó que además de la falta de regularización de servicios básicos, la falta de pavimentación, la carencia de áreas verdes, de espacios públicos y equipamiento comunitario también presentaban grandes problemáticas a nivel de comunidad.

El Programa ha sido un pilar para la reformulación de la comunidad en cuanto a lo social y estructural. En un periodo de 5 años se pavimentó un gran porcentaje de calles y se construyeron plazas, el Club Deportivo Nuevo Placilla, un Parque Urbano en el paradero 7 que tiene por finalidad ser utilizado para encuentros recreativos y culturales. Se trabajó en introducir tecnología a la población creando un telecentro con la cooperación de la Subsecretaría de telecomunicaciones de Chile, la Biblioteca Pública se trasladó a calle Octava n°724, se creó un museo e infraestructura para albergarlo.



Imagen 29: Pavimentación Calle Obispo Valdés Subercaseaux.

Imagen 30: Remodelación Plaza Lago Peñuelas.

Imagen 31: Biblioteca Pública Francisco Ahumada.

Imagen 32: Museo Histórico de Placilla de Peñuelas

Disponibles en Internet:  
[www.facebook.com/groups/museohistoricodeplacilla](http://www.facebook.com/groups/museohistoricodeplacilla)

En la madrugada del 27 de febrero del 2010 la tierra volvería a sacudir al país, aunque esta vez acompañado de un devastador tsunami al sur del país. La sensación de preocupación generalizada por saber cómo se encuentra la familia o los amigos se acrecienta ante siniestro, sin embargo la ubicación geográfica de Placilla que está a 650 metros sobre el nivel del mar le otorga a sus lugareños la tranquilidad de no poseer la amenaza de un posible tsunami.

“El 2010 no fue tan terrible (...) fue de noche, lo bueno que estábamos todos juntos, estábamos los cuatro, nuestros 2 hijos y nosotros 2, eso a uno le da más tranquilidad”. (Entrevista a R.F)

Los años 2015 y 2016 la selección Chilena de futbol triunfó dos veces consecutivas la Copa América. Para Placilla fue un acontecimiento muy celebrado, tanto al interior de la familia como en comunidad. Esto debido a que el futbol forma parte de la tradición familiar y deportiva de la localidad.

*“ahhh ilusionado las 2 copas...yo aquí en mi casa nomas, uno no está en edad de no salir de la casa, entonces celebramos aquí nomas en la casa con mi nieto (...) si los bocinazos olvídense la gente que tenían autos, recorriendo las calles a celebrar”. (Entrevista a B.A)*

La organización social de los placillanos, desde sus primeros pobladores, es la que ha permitido a través de diversas instancias como movilizaciones y protestas, mejorar las condiciones que los mantenían viviendo en una situación de abandono por parte de las autoridades. El boom inmobiliario que se produjo el año 2000, acrecentó las necesidades de servicios e infraestructura que no dieron abasto con la explosiva demanda generada por los antiguos y nuevos habitantes de Placilla.

*“Si vamos mirando nosotros hemos sido ejemplo de ese crecimiento que ha tenido Placilla a pesar de que todavía hay dificultades en este crecimiento, pero si se ha resaltado como la comunidad organizada pudo levantar esta localidad con todas las carencias que tenía...estamos hablando del siglo XX que todavía había gente que no tenía alcantarillado, agua potable...la gente tenía que desplazarse a Valparaíso para hacer los trámites y ahora obviamente hay cosas que se han suplido”. (Entrevista a C.M)*

### **Placilla de Peñuelas hoy**

En la actualidad, Placilla ha experimentado un rotundo cambio social, económico y cultural, el cual ha incidido directamente en las pautas de comportamiento de sus habitantes como potenciado otros aspectos como lo fue la determinante organización social.

Estos cambios han derivado en que la familia Placillana se haya adaptado a los nuevos paradigmas emanados de la historia de la localidad.

La familia ha disminuido. Los roles de sus miembros han variado significativamente, si bien el hombre mantiene su rol proveedor, este se complementa muchas veces con el de la mujer que empoderada, también ha ingresado al mundo laboral. Los hijos han podido completar su educación media y algunos han podido acceder a la educación superior.

*“Yo considero que sí, mucho, la mujer así...bueno, yo soy partidaria de que la mujer ehh si quiere trabajar que trabaje ehh yo creo que está bien, si estudian tantos años deben hacerlo, pero también pienso en que es un arma de doble filo porque, no solo en la mujer, me refiero al hombre y la mujer, también debería estar presentes en lo que es la familia , la familia, la casa porque se han perdido muchos valores, con respecto a eso porque trabajan”.*

*(Entrevista a R.F)*

*“La gente de ahora no piensa en formar una familia, se preocupan en terminar sus estudios, buscar trabajo”. (Entrevista a M.A)*

El tiempo que dedican al hogar se ha visto reducido y por lo tanto la convivencia también. No ocurre lo mismo con los adultos mayores. Éstos al enfrentarse a una transformación infraestructural, social, económica, cultural e histórica del lugar que los vio vivir, prefieren distanciarse y pasar la mayor parte dl tiempo en sus hogares.

Para contrarrestar a lo anterior, el Cesfam y diversas organizaciones sociales pretenden centrar su atención en los adultos mayores.

*“ahora se hace más actividad porque antes no habían los centros de adulto mayor que hay ahora, los grupos de adulto mayor, ahora hay actividades por todos lados”. (Entrevista a B.A)*

Las tradiciones que antiguamente se llevaban a cabo y se celebraban en comunidad, hoy no se celebran como tal, sin embargo, como forma de unir a la familia en comunidad se han creado diversas instancias de participación y recreación organizadas por la delegación



Imagen 33: Vista aérea del Festival musical de la Semana Placillana. Año 2019.

Disponible en Internet:

[www.facebook.com/groups/delegacionplacillapenuelas](http://www.facebook.com/groups/delegacionplacillapenuelas)

municipal de Placilla, la llamada Semana Placillana.

Las organizaciones sociales, tanto territoriales como funcionales se han multiplicado con el fin de solventar las necesidades de los territorios placillanos que comprenden. Desarrollando diversas actividades, permiten evidenciar que la organización y participación de la comunidad es una característica que se mantiene a lo largo de los años en sus habitantes.

*“ahora tenemos como 10 clubes deportivos (...) con el tiempo se fueron formando nuevos clubes como el Club Nuevo Deportivo Placilla, el Club deportivo Las Tablas y el Club Deportivo Peñuelas , además tenemos escuelas de futbol, comités de adelanto y desarrollo que cada uno de esos comités trabajan por objetivos específicos de sus barrio”.*

*(Entrevista a C.M)*

Desde el año 2006 la Delegación Municipal de Placilla ha presentado un rol más activo con la comunidad. Hoy como parte del Plan de Desarrollo Comunal, existe una mayor vinculación de servicios con los habitantes de Placilla a través de módulos permanentes en sus instalaciones y los módulos operativos realizados en coordinación con las juntas de vecinos.



Imagen 34: Operativos de acercamiento de servicios públicos a la comunidad realizado por la Delegación municipal.  
Disponible en Internet:  
[www.facebook.com/groups/delegacionplacillapenuelas](http://www.facebook.com/groups/delegacionplacillapenuelas)

*“Ahora la gente puede pagar servicios de circulación ehh las contribuciones, pago de patentes comerciales, ehh también tenemos asistentes y técnicos social para el tema de la ficha social, ya no tienen que ir a Valparaíso”.*

*(Entrevista a C.M)*

La percepción de seguridad y tranquilidad que se tenía años anteriores al boom inmobiliario, cambió rotundamente para sus habitantes. La delincuencia se instaló como parte de la rutina en la localidad. Sin embargo, esto no es motivo suficiente para empañar las bondades que Placilla ha entregado a sus habitantes los últimos años.

*“A mí me gusta Placilla, a pesar de que igual hay delincuencia, a mí me gusta mucho porque ahora hay más locomoción, se ve mucho más ehh como te dijera, más una ciudad porque antes era como vivir en el campo porque no tenías nada, no tenías supermercado no tenías nada, últimamente hay de todo, lo único que falta así grande es como un clínica antes porque la que hay es muy pequeña”. (Entrevista a R.F)*

*“Placilla (...) ahora si tiene oportunidades, porque hay centros comerciales, hay supermercados, ehh como está el sistema inmobiliario ahora hay trabajo para muchas personas y empresas que llegaron al barrio industrial”.  
(Entrevista a M.A)*

La infraestructura barrial, la pavimentación, las áreas verdes y de recreación con las que cuenta Placilla actualmente, hacen inevitable la comparación del ayer y hoy entre sus habitantes, la percepción de la comunidad hoy se torna positiva al recordar el abandono que había en el lugar años atrás.

*“La pavimentación, tenemos la plaza que esta hermosa, ahora yo me siento feliz contenta, puedo caminar tranquila por la calle”. (Extracto entrevista a M.B del taller de TV comunitaria de Placilla de Peñuelas, 2018)*

*“Algo extraordinario han hecho acá, yo vivo hace 48 años vivo acá y esto era nada, algo pelado, nada, ahora por ejemplo arriba tenemos una tremenda plaza que antes eso no existía, la calle antes era puro barro ahora tenemos calle”. (Extracto entrevista a L.J del taller de TV Comunitario Placilla de Peñuelas, 2011)*

Sus habitantes valoran los cambios urbanos y el esfuerzo de los actores sociales para lograrlos, además son conscientes de la importancia de la preservación de los hábitats naturales a nivel ecológico y biológico.

*“Entre todos tenemos que cuidar placilla, tenemos que cuidar lo que queda de bosques, es importante para la salud misma, para la vida misma, para el bienestar de todos. (Extracto entrevista a M.L del Proyecto “Te recuerdo Placilla”, 2018)*

“Bueno lo bueno de esto también y no hay que dejar de desconocer, que anterior a esto hubieron muchas gestiones que hicieron los dirigentes vecinales, (...) gente que se la jugó, todo se fue haciendo de a poco en este barrio a pesar de ser un barrio tan estratégico por estar entre medio de

Santiago y Valparaíso, tiene historia, identidad, no nació de la nada”.  
(Extracto entrevista a A.S del taller de TV Comunitario Placilla de  
Peñuelas, 2011)

El aumento explosivo en la población ha provocado una saturación en la demanda de servicios. Algunos de éstos no dieron abasto para cubrir las necesidades en salud, educación y locomoción. Se crearon colegios y centros de salud particulares y aumentaron los recorridos en la locomoción colectiva, sin embargo el único consultorio mantiene la infraestructura apta solo para 12 mil habitantes.

*“Hace poco se agrando el consultorio, pero ahí lucharon hartos, mi cuñado, el Nolo, todos para que saliera el consultorio”. (Extracto entrevista a E.U del taller TV comunitaria de Placilla de Peñuelas, 2011)*

*“bueno el consultorio se ha ido agrandando más, siempre el mismo, se consiguió un Cesfam, ahora se está esperando uno más grande, está el espacio en que se va a hacer pero hay varias cosas que se están gestionando todavía, inclusive Placilla comuna”.*  
(Entrevista a C.M)

Existe entre los vecinos, una división en el reconocimiento de Placilla como parte de Valparaíso. Algunos placillanos consideran que su localidad es totalmente independiente, esto se puede explicar el aumento de servicios de salud, educacionales, religiosos, comerciales que logran satisfacer sus necesidades sin tener la necesidad de viajar a Valparaíso. Otros sin embargo, no alcanzan a satisfacer sus necesidades y deben recurrir a Valparaíso.

*“Placilla es independiente de Valparaíso, por muchos años fuimos el patio trasero de Valparaíso y nos costó mucho salir adelante”.*  
(Entrevista realizada a B.A)

*“Nos organizamos mucho tiempo atrás, formamos el comité Pro Comuna y fuimos a la cámara de diputados y votaron a favor para que Placilla fuera comuna. Hay un documento, yapo hicimos varias gestiones.”*  
(Entrevista a B.A)

Se ha desarrollado un alto índice de turismo en los lugares aledaños que se caracterizan por su riqueza natural, patrimonial, arqueológica, histórica y cultural que han perdurado hasta el día de hoy.



Imagen 34: Piedras arqueológicas Tacitas. Ubicadas en Placilla. Disponible en Internet: [www.facebook.com/groups/delegacionplacillapenuelas](http://www.facebook.com/groups/delegacionplacillapenuelas)



Imagen 35: Embalse Salto Del Agua. Disponible en Internet: [www.facebook.com/groups/museohistoricodeplacilla](http://www.facebook.com/groups/museohistoricodeplacilla)



Imagen 36: Antigua hidroeléctrica El Sauce. Disponible en Internet: [www.facebook.com/groups/museohistoricodeplacilla](http://www.facebook.com/groups/museohistoricodeplacilla)

*“Aquí en Placilla hay tantas cosas bonitas, hay tantos recuerdos y hay una historia muy grande, te puedo nombrar cosas de la cultura de tacitas, habían posadas. En 1964 se inauguró el tranque de la luz para sacar agua a Valparaíso (...) Después se hizo el Lago Peñuelas en 1900 para también darle agua a Valparaíso, después se hizo el*

*Tranque la luz y la Hidroeléctrica El Sauce también para darle luz a los tranvías de Valparaíso y aparte de Valparaíso. Entonces son todos, como te dijera, son cosas importantes que muchos no saben y por eso me siento orgulloso de placilla.” (Extracto entrevista a O.N del Proyecto “Te recuerdo Placilla”, 2018)*

La población se divide al considerar Placilla como un lugar de gran proyección económica, industrial y habitacional debido a su localización estratégica. Los motivos son que si bien trae efectos positivos como los nombrados anteriormente, los negativos que se transforman en amenazas para la localidad es el exceso de industrias, inmobiliarias y la contaminación al patrimonio natural que deriva de ellas.

*“Bueno yo encuentro que las amenazas son las inmobiliaria, muchas, muchas, los bosques los están quitando, creo que eso es lo más fome que*

*hay, porque antes era muy lindo, muy muy bonito, uno podía salir a pasear en familia, ver animales que andaban por ahí...un puma, nose (...) pero ahora no hay bosques, quedan muy pocos bosques”. (Entrevista a R.F)*



Imagen 37 y 38: Contaminación y apropiación de espacios por parte de maquinaria pesada en Placilla de Peñuelas. Disponible en Internet: [www.facebook.com/groups/defensaplacillacurauma](http://www.facebook.com/groups/defensaplacillacurauma)

La mayor amenaza tiene que ver con la falta de regulación a las industrias que arriban a Placilla, no hay una entidad que se preocupe de esto, por lo tanto las industrias pueden contaminar y devastar los recursos naturales protegidos del sector.

*“Existe todavía y las leyes que son muy permisivas con las industrias que son reales amenazas pero que no tenemos las herramientas para sancionar”.*

*(Entrevista a C.M)*

*“La contaminación como ha crecido mucho y hace mucho frio la gente se calefacciona con leña y eso es lo peor que hay en Placilla, lo peor”.*

*(Entrevista a R.F)*

*“Bueno una de las grandes potencialidades que tiene este sector es que todavía somos el núcleo central del crecimiento de la región una porque estamos cerca de Santiago, de san Antonio, somos la puerta de entrada a Valparaíso como a Viña del mar. Entonces Como una localidad con proyección tanto industrial como comercial y obviamente habitacional, somos privilegiados ahora que estos proyectos que no se materialicen como quisiéramos ahí...es otro tema.” (Entrevista realizada a B.A)*

A nivel de ciudad Valparaíso actualmente tiene una de las tasas más altas de desempleo según el Informe trimestral del Instituto Nacional de Estadísticas (INE) realizado el presente año. Con un 8,4% de desempleo y

un 10% de desocupación, la provincia de Valparaíso, por lo tanto, se mantiene en un escenario crítico respecto a las demás zonas del país.

*“bueno, ahí está la cuestión del puerto, esta malo, ahora hay una no sé qué empresa...que los cambios hay muchos, tengo amigos que son dueños de camiones y no tienen trabajo (...) están súper complicados, están asustados que va a pasar con sus camiones, que va a pasar con su pega, el puerto de desarrollo no tiene nada (...) No sé qué estará pasando, y las autoridades no, no hacen ...un proyecto bueno para Valparaíso donde nos podamos desarrollar bien”. (Entrevista a B.A)*

*“lo último que hemos visto que el puerto lo han dejado de lado, oportunidades de trabajo ya no se ven en Valparaíso, la gente está emigrando a Santiago porque no hay oportunidades de trabajo, no habilitan centros comerciales, lugares para que pueda haber más gente trabajando en Valparaíso”. (Entrevista a M.A)*

*“A mí no me gusta nada de Valparaíso, encuentro que la gente es sucia los estropean más, hay delincuencia, las autoridades no hacen nada por salvarlo, porque en el fondo si tu miras bien es bonito, es penoso pasar por un lugar que este cochino”. (Entrevista a R.F)*

La opinión generalizada de los adultos mayores respecto las oportunidades y amenazas que tiene la ciudad de Valparaíso hacen referencia al puerto y su desaprovechamiento en crear instancias de empleo o potenciamiento de otras áreas que se encuentran actualmente en expansión. Lo anterior lo atribuyen a la ausencia de proyectos y atención por parte de las autoridades.

## **CAPÍTULO V: CONCLUSIONES**

## 1. Conclusiones Temáticas

La reconstrucción de Memorias Urbanas a partir de las vivencias, recuerdos y experiencias de los adultos mayores presentes en esta investigación se enmarcan en medio de un panorama nacional con predominio regional en que la longevidad de sus habitantes ha progresado significativamente a través del tiempo.

El territorio que ha sido testigo del envejecimiento de los adultos mayores, es un lugar inicialmente caracterizado por sus delimitaciones y características geográficas: Valparaíso. Sin embargo, el tiempo y sus habitantes le han dotado de diversos matices sociales que al día de hoy les permite identificarse, desarrollando un sentido de pertenencia en aquel territorio donde depositaron la mayor parte de sus experiencias vitales.

Aquel sentido de pertenencia que tienen los adultos mayores con su localidad, se fue construyendo mediante procesos de desarrollo urbano, llevados a cabo con el arribo de los primeros pobladores de las localidades, en lo que respecta a esta investigación, Placilla de Peñuelas y el cerro Esperanza de Valparaíso. La ausencia de viviendas y la falta de regulación de servicios básicos fueron las primeras necesidades que se vieron cubiertas en el tiempo con el arduo trabajo personal y esfuerzo organizacional de los habitantes de dichos sectores.

Las incipientes necesidades de un lugar que experimenta un creciente aumento en su población aumentan y la finalidad de vivir dignamente, se convierte en un objetivo a nivel de comunidad. De esta manera surgen las organizaciones vecinales, deportivas y culturales que buscan a través de diversas instancias dar solución a aquellas falencias detectadas en el territorio que conforman.

El panorama de construcción de un territorio fundado en la activa organización social no se ve ajeno a los contextos que han marcado la historia del país. Las catástrofes, las crisis económicas, los Gobiernos y Dictaduras que han dirigido al país, han repercutido en la comunidad de diversas formas; incentivando el funcionamiento de organizaciones a través de leyes, como impidiendo y coartando su funcionamiento, pero no solo las organizaciones vivieron las repercusiones de estos acontecimientos. Éstas solo fueron parte un sistema más que se vio inmerso en el contexto nacional, social, económico, cultural y político de la época, de igual forma influyó a nivel personal y por lo tanto en la construcción de memoria urbana y la percepción del lugar en que se generó.

Actualmente, aquel rol activo y participe de los adultos mayores en la construcción de la identidad social de un territorio, se ha visto abruptamente desplazado por el transcurso del tiempo.

La autopercepción de quienes sustentaron las bases de lo que son actualmente sus respectivas localidades, ha decaído ante las nuevas pautas de comportamientos a nivel de sociedad; la tecnología, el aumento de población, los nuevos hábitos de quienes arribaron a la localidad de que ayudaron a construir, el derrumbe de paradigmas de los que se creía ciegamente, han terminado por impactar afectivamente en los adultos mayores, causándoles añoranza de lo anterior, de lo que el tiempo transformó y se llevó; el predominio de la naturaleza, las amistades, la forma de habitar una localidad, los lugares en que se desarrollaba la vida social, el ímpetu por lograr objetivos comunitarios, la participación y comunicación familiar en actividades cotidianas. A pesar de estos aspectos que se perdieron con el paso de los años, los adultos mayores rescatan la organización social y el trabajo individual por los resultados observables hasta el día de hoy en la construcción del territorio con el que se identifican.

El envejecimiento de la población genera un impacto grupal en las personas que hoy son adultos mayores. A nivel de sociedad, sus nuevas necesidades van directamente relacionadas con las implicancias que significa ser anciano en el país; la soledad por la pérdida de redes de amistad o familiares, la desprotección social, en salud y en economía son demandas no prioritarias para la sociedad actual, si de políticas públicas se trata, ya que pertenecen a la parte de la población más ignorada en cuanto a derechos y deberes al considerárseles erróneamente como personas que están prontas a terminar su ciclo vital. Privilegiando, por consiguiente, a aquellos grupos que se encuentran en pleno desarrollo.

Es por todo lo anterior que se hace necesaria esta investigación, ya que permite visibilizar un aspecto ignorado por la comunidad, el aporte realizado por quienes son socialmente ignorados, pero quienes en momentos de la conformación del lugar en que residen adaptándose a contextos específicos, estuvieron trabajando en conjunto con otras organizaciones territoriales o funcionales, el aporte del Estado y de empresas que aunaron esfuerzos para lograr lo que es hoy en día y ha permitido el pleno desarrollo de familias y sus próximas generaciones. Aquella fuente de saberes, conocedora y portadora de memorias que contiene la historia aquel territorio es una figura que se repite en cada uno de los rincones que conforman la ciudad y el país.

La importancia que ha tenido el adulto mayor en el enriquecimiento de los procesos de desarrollo urbano a lo largo del tiempo, comprobables en esta investigación, es uno de los fundamentos para impulsar la visibilización de este sujeto como objeto de formulación de políticas públicas. Dotando de soluciones efectivas a este grupo etario, a sus necesidades sociales, económicas y de salud y en todo aquello que sea considerado necesario para que puedan llevar a cabo plenamente sus vidas.

## **2. Metodológicas**

La metodología utilizada en esta investigación ha sido la cualitativa. A través de los diversos instrumentos de recopilación de información, tales como entrevistas individuales de carácter bibliográfico y revisión documental, es que se ha podido llevar a cabo esta recuperación de memorias urbanas de la población adulta mayor de la ciudad de Valparaíso.

Este enfoque ha sido elegido debido a que permite la obtención de información subjetiva de los adultos mayores entrevistados. A partir de este, se logró abordar los significados que los adultos mayores le atribuyen a sus relatos rememorados a partir de la localidad en que se desarrollaron la mayor parte de sus vidas. Busca comprender las perspectivas de los participantes a cerca de los fenómenos que los rodeaban años atrás y en la actualidad, profundizando en sus sentimientos para comprender como ellos perciben su realidad.

De acuerdo a Sampieri (2010) la investigación cualitativa permite un análisis inductivo de los relatos que va desde lo particular a lo general, logrando posicionar a partir de pequeñas frases los posibles contextos en que se desarrollan las memorias. Su importancia radica en conocer las interacciones entre los individuos, grupos y colectividades participantes.

La flexibilidad que otorga este enfoque, permite indagar e interpretar las memorias de los adultos mayores, además de combinarlos con la teoría disponible.

Con todo lo anterior el producto obtenido del análisis cualitativo se traduce en resultados más complejos en cuanto a calidad de información.

### 3. Profesionales

Desde el punto de vista profesional, esta investigación es un ejemplo de aquellos aspectos que hay que considerar al momento de una intervención social a un determinado sujeto, grupo o comunidad. Si bien el rol del trabajador social se aboca principalmente a lograr el Bienestar de los sujetos a los que está dirigida su intervención, es que se hace necesario considerar la historia que existe detrás de una persona, grupo o comunidad; los procesos en los que han estado inmersos y como éstos les han influido en los diversos aspectos de su vida en la actualidad.

Las memorias urbanas, rescatadas a través de la expresión de sentimientos que evoca una persona adulta mayor al recordar sus experiencias de vida, nos permite reflexionar sobre la importancia de comprender aquellos acontecimientos vividos en los determinados contextos culturales, económicos, políticos sociales y territoriales que han cambiado con el tiempo. A partir de ello se puede obtener una visión completa de la problemática y sus causas pudiendo aportar en la autorrealización de aquellos grupos o personas que se encuentren en situación de necesidad, estableciendo las vías más propicias para abordar los problemas.

Los contextos vividos por los adultos mayores no solamente determinan al sujeto, grupo o comunidad. En algunos casos, aquellos contextos que han implicado directamente la vulneración de los derechos de las personas, como lo fue en la época de la Dictadura cívico-militar en el Cerro Esperanza, sus repercusiones han sido capaces de traspasar las generaciones, sufriendo las consecuencias de un periodo que aún sigue causando el dolor de quienes se vieron afectados y hasta el día de hoy a pesar del paso del tiempo, son heridas que se mantienen abiertas al no haber soluciones concretas. El mismo territorio a través de infraestructura, placas conmemorativas o murales es el encargado de recordar permanentemente e informar a las futuras generaciones o nuevos pobladores los hitos que marcaron dicho lugar.

En otros casos como es en Placilla de Peñuelas, es la conversión de un territorio rural a uno urbano, aquel que determina a la población; su historia, el abandono de las autoridades, las muestras de descontento a través de movilizaciones que paralizaron las actividades económicas de la ciudad. El sentimiento de lucha de sus habitantes permite que sea una localidad en que abundan las organizaciones sociales y los grandes cambios

vistos a nivel estructural y territorial provienen de la lucha de quienes hoy son adultos mayores.

Finalmente esta investigación deja en evidencia el aporte que realizan los adultos mayores en temáticas de rememoración de sus vivencias. Este aspecto permite mostrar la accesibilidad que tienen éstos sujetos para la cooperación de investigaciones, siendo una fuente directa para la obtención valiosa información.

## Referencias

- Angarita, E. T. (2015). *Fortalecimiento de la territorialidad a partir de la memoria urbana*. Obtenido de <http://www.aacademica.org/000-061/714c>
- Araya. (2009). Las aguas ocultas de Valparaíso. ARQ N° 73. Santiago.
- Bañados, A. y Dahmen, K. (2018). Investigación cualitativa: *Reconstrucción de las memorias urbanas de las y los adultos mayores de la ciudad de Valparaíso*. Proyecto de Título I. Universidad de Valparaíso. Facultad de Derecho y Ciencias Sociales. Escuela de Trabajo Social. Valparaíso.
- Barrales Guzmán, K. (2017). *Vulnerabilidad socio natural en cerros y Quebradas de Valparaíso; Decisiones de políticas públicas a propósito del gran Incendio de 2014*. Tesis para optar al grado de magister en gestión y políticas Públicas. Universidad de Chile. Facultad de Ciencias Físicas y Matemáticas. Departamento de ingeniería Industrial. Santiago.
- Donoso, A. (2003). La enfermedad de Alzheimer. *Revista Chilena Neuro Psiquiatría*, 41, 13-22.
- García, E. T. (2015). El fortalecimiento de la territorialidad a partir de la memoria urbana. XI Jornadas de Sociología, Universidad de Buenos Aires, 8.
- Hernández Sampieri, F. C. (2010). *Metodología de la Investigación* (Quinta edición). México: Mc Graw Hill.
- Instituto Nacional de Estadísticas, (2018). Síntesis de resultados 2017.
- Inter- American Development Bank. *Tres razones por las que ser hombre o ser mujer en la vejez importa*. Obtenido de <https://blogs.iadb.org/salud/es/mujer-en-la-vejez/>
- INTA, MINSAL, BID, Organización Panamericana de la Salud Proyecto SABE – Chile: Salud, Bienestar y Envejecimiento, Santiago, Chile
- INVITRO. *Rol y funcionamiento de las Entidades de Gestión Inmobiliaria Social, EGIS*. Obtenido de <https://invi.uchilefau.cl/rol-y-funcionamiento-de-las-entidades-de-gestion-inmobiliaria-social-egis/>
- Ministerio de Vivienda y Urbanismo. *Política Habitacional 2014-2018*. Obtenido de [http://www.minvu.cl/incjs/download.aspx?glb\\_cod\\_nodo=20140214175](http://www.minvu.cl/incjs/download.aspx?glb_cod_nodo=20140214175)

813&hdd\_nom\_archivo=Lineamientos%20generales%20del%20Concurso%202014.pdf

Ministerio de Vivienda y Urbanismo. (1997). *Resolución N°533 del Ministerio de Vivienda y Urbanismo. Fija procedimiento para prestación de servicios de asistencia técnica a Programas de vivienda*. Chile.

Ministerio de Vivienda y Urbanismo. *Registros técnicos. Entidades de asistencia técnica*. Obtenido de <http://proveedorestecnicos.minvu.gob.cl/entidades-patrocinantes/>

Ministerio de Vivienda y Urbanismo. *Servicios de Asistencia técnica y social. Roles SEREMI- SERVIU. EGIS/PSAT*. Obtenido de [http://www.minvu.gob.cl/incjs/download.aspx?glb\\_cod\\_nodo=20090331164932&hdd\\_nom\\_archivo=Servicios%20de%20Asistencia%20T%C3%A9cnica%20Rol%20SEREMI-%20SERVIU%20EGIS.pdf](http://www.minvu.gob.cl/incjs/download.aspx?glb_cod_nodo=20090331164932&hdd_nom_archivo=Servicios%20de%20Asistencia%20T%C3%A9cnica%20Rol%20SEREMI-%20SERVIU%20EGIS.pdf)

Municipalidad de Valparaíso. (2015). *Decreto N° 1495. Reglamento de Organización interna de la I. Municipalidad de Valparaíso*. Chile.

Naciones Unidas, United Nations population Division World Population Prospects: The 2002 Revision Population Database, 2002.

Organización Mundial de la Salud. *Género*. Obtenido de <https://www.who.int/topics/gender/es>

Papalia, D. (2010). *Desarrollo Humano*. Mc Graw Hill.

Pino, A. y Ojeda, L. (2013). *Ciudad y hábitat informal: Las tomas de terreno y la autoconstrucción en las quebradas de Valparaíso*. Revista INVI, 28(78), 109-140

Secretaría Regional Ministerial Región de Valparaíso. (2012). *Resolución Exenta. N° 1024. Convenio Marco Único Regional para programas habitacionales que indica entre la Secretaría regional Ministerial de Vivienda y Urbanismo región de Valparaíso y la Ilustre Municipalidad de Valparaíso*. Chile.

Serey, E. P. (2005). *Valparaíso, una historia sin olvido*. Valparaíso.

TCVAL. (2015-2016). *Estudio impacto ambiental terminal cerros de Valparaíso*.